



# Pojďte s námi do přírody!

CYKLUS PŘÍRODOVĚDNÝCH AKCÍ PRO ROK

# 2024

## ÚKLID ČERNÉ SKLÁDKY V BLÍZKOSTI POZEMKOVÉ LOKALITY KAMENNÝ DVŮR



- Den:** sobota 23. března 2024 **Čas:** 9:00
- Místo:** Sraz v 9:00 v parku u hřbitova naproti Penny marketu v Kynšperku nad Ohří.
- Doprava:** TAM a ZPĚT: pouze individuální.
- Náplň:** Úklid černé skládky v blízkosti lokality zvláště chráněných druhů rostlin na Kamenném Dvoře (50°6'4"N, 12°31'49"E).
- Průvodce:** Ing. Eva Řezníčková (ZO ČSOP Kynšpersko)
- Kontakt:** E. Řezníčková, tel.: 608 538 991, e-mail: csop.kynšpersko@seznam.cz
- Poznámka:** Teplé oblečení a obuv do terénu! K dispozici budou dětské rukavice a pytle na odpad.



Uklidíme svět, Kamenný Dvůr, 25. 3. 2023. Foto: E. Řezníčková.

## PODÉL DRNOVÉHO POTOKA Z ÚLOHU DO NEZNAŠOV



- Den:** neděle 24. března 2024 **Čas:** 10:00
- Místo:** Sraz v 10:00 na železniční zastávce v Nemilkově.
- Doprava:** TAM a ZPĚT: pouze individuální.
- Trasa:** Vlaková zastávka Nemilkov – Úloh – Běšiny – vlaková zastávka Neznašovy. Předpokládaná délka trasy je do 8 km.
- Náplň:** Botanická vycházka za jarní květenou podél Drnového potoka po loukách a olšínami, v nichž můžeme najít kvetoucí sněženy.
- Průvodce:** Ing. Lenka Pivoňková (Krajský úřad Plzeňského kraje), tel.: 605 434 912
- Kontakt:** I. Matějková, tel.: 604 570 387
- Poznámka:** Oblečení do terénu, nepromokavá obuv. Trasu lze zkrátit odjezdem z Běšin.



**MAS**  
SOKOLOVSKO



Karlovy Vary



Sokolov



Těšovice



Staré Sedlo



Lokačovice



Město Sokolov



Karlovarský kraj



Město Lokačovice



Město Lokačovice

Karlovy Vary

# ČIŠTĚNÍ ŘEKY OHŘE

DUBEN

6

2024

## A JEJÍCH PŘÍTOKŮ

...PO VODĚ  
I PO BŘEHU!

Kynšperk

nad Ohří - Dasnice -

Šabina - Citice - Sokolov -

Těšovice - Královské Poříčí -

Staré Sedlo - Lokačovice -

Karlovy Vary

loděnice pod  
Čebickým  
mostem

Kontaktní  
osoba:

Veronika Wojnarová

E: [admin@mas-sokolovsko.eu](mailto:admin@mas-sokolovsko.eu)

T: 734 279 134

**Čištění řeky Ohře**



Na akci se přihlašujte předem  
registračním formulářem, dostupným

na <https://url.cz/FrgkU>

nebo jednoduše pomocí

QR kódu

Opět proběhne  
soutěž o největší  
nalezenou kuriozitu!

Akce se  
bude konat  
za každého  
počasí!

Vodácké  
vybavení  
a občerstvení  
zajištěno.

Generální partner



Povodí Ohře

Hlavní sponzor pivního režimu

**MATTONI 1873**

SOURCES AND TASTES OF EUROPE



TSR Czech Republic s.r.o. / DOP - HC s.r.o. / Obchodné technické služby s.r.o. /  
AZUS Březová, s.r.o. / Pomoc v nouzi, o.p.s. / PAPE kancelářské potřeby s.r.o. / Tesco Stores ČR, a.s. /  
Agentura osobní asistence a sociálního poradenství, o.p.s. / Statek Lunga s.r.o. /  
Český rozhlas Karlovy Vary / EPT connector s.r.o. / BAUPORT s.r.o. / ATC Drašar s.r.o. / Tomáš Fara /  
Pizza Bella / Pivovar PERMON s.r.o. / BOFILEX s.r.o. / Lázeňské lesy a parky Karlovy Vary / POPROKAN s.r.o.  
Města a obce: Chodov, Habartov, Dolní Rychnov, Březová, Krásno, Svatava, Josefov, Viněňov, Hory, Nové Sedlo

## PANSTVÍM MALOVCŮ Z MALOVIC A JEHO SKLÁŘSKOU HISTORIÍ



Den:	sobota 30. března 2024	Čas:	10:00
Místo:	Sraz v 10:00 u přístřešku na Staré Knížecí Huti (49°43'18"N, 12°28'18"E).		
Doprava:	TAM a ZPĚT: individuální.		
Trasa:	Okruh cca 10 km kolem zříceniny zámku Zahájí, po státní hranici, přes bývalé České Nové Domky a Stoupu.		
Náplň:	Přiblížíme si historii zaniklých sídel a sklářských provozů včetně zříceniny zámku Malovců z Malovic na česko-bavorské hranici.		
Průvodce:	Zdeněk Procházka (Nakladatelství Český les)		
Kontakt:	D. Hlinková, tel.: 737 998 099		
Poznámka:	Vhodná pevná nepromokavá obuv a teplejší oblečení do terénu.		

## ZA PŘÍRODNÍMI MINERÁLNÍMI PRAMENY DO OKOLÍ ČÍHANÉ



Den:	sobota 6. dubna 2024	Čas:	9:40
Místo:	Sraz v 9:40 na vlakovém nádraží v Poutnově.		
Doprava:	TAM: vlak Mariánské Lázně (8:40) – Poutnov (9:13); vlak Karlovy Vary, dolní nádraží (8:58) – Poutnov (9:37). ZPĚT: vlak Poutnov (13:35, 15:38, 17:38) – Mariánské Lázně (14:08, 16:11, 18:11); vlak Poutnov (13:11, 15:14, 17:14) – Karlovy Vary, dolní nádraží (13:52, 15:55, 17:55).		
Náplň:	Vycházka k oslavě 50 let CHKO Slavkovský les do oblasti s přírodními vývěry minerálních vod u Číhané na Tepelsku. Povíme si o divokých pramenech, jejich vzniku a současnosti i zajímavých organismech žijících v železitých pramenech a jejich okolí. Při vycházce bude možnost zapojit se do péče o toto jedinečné území. Pravděpodobně budeme pálit klest a bude tedy možné opéct si něco k snědku na ohni.		
Průvodci:	Mgr. Přemysl Tájek, Mgr. Pavla Tájková (oba AOPK ČR, RP Správa CHKO Slavkovský les) a RNDr. Tomáš Vylita (Institut lázeňství a balneologie, v. v. i.)		
Kontakt:	P. Tájek, tel.: 602 793 922		
Poznámka:	Akce je vhodná i pro rodiny se samostatně pohyblivými dětmi (pro kočárky je trasa nevhodná). Lokalita je silně podmáčená, proto ideální obuv jsou holínky (dobrým skokanům postačí i nepromokavá kotníková obuv). Oranžové sedimenty pramenů jsou neodolatelným lákadlem (nejen pro děti), špatně se však perou z oblečení – lepší kousky z vašich šatníků tedy nechte raději doma.		



Železité prameniště u Číhané, 11. 4. 2022. Foto: P. Tájek.

## ZA JARNÍMI HOUBAMI DO OKOLÍ ZANIKLÝCH VSÍ



**Den:** neděle 7. dubna 2024 **Čas:** 10:00

**Místo:** Sraz v 10:00 v zaniklé obci Waldorf, na rozcestí (49°34'7"N, 12°37'9"E).

**Doprava:** TAM a ZPĚT: individuální.

**Trasa:** Délka trasy do 5 km. Od turistického rozcestí Waldorf k Ruštejnu.

**Náplň:** Exkurze zaměřená na jarní houby v okolí zaniklých obcí.

**Průvodce:** Mgr. Luboš Zelený

**Kontakt:** Z. Blažková, tel.: 605 111 755

**Poznámka:** Pro zachování obslužnosti zpevněných cest prosíme o větší ohleduplnost při parkování vozů. Zvažte zanechání vozů už na větších manipulačních plochách poblíž (např. 49°34'22"N, 12°37'30"E).



*Mykologická exkurze, 6. 11. 2022. Foto: D. Hlinková.*

## OBOJŽIVELNÍCI CHEBSKA – TĚŽEBNA VACKOV



**Den:** sobota 13. dubna 2024 **Čas:** 11:00

**Místo:** Sraz v 11:00 u vstupu do těžebny jílu Vackov, tj. u silnice Spálená–Lomnička (50°13'26,3"N, 12°23'37,3"E). V místě je domluvena možnost parkování.

**Doprava:** TAM: vlak Cheb, vlakové nádr. (9:59) – Nový Kostel (10:28), směr Luby u Chebu; následně pěšky cca 2 km ze zastávky Nový Kostel (je v osadě Spálená) směrem na Lomničku.  
ZPĚT: vlak Nový Kostel (13:28, 15:26, 17:00) – Cheb (13:58, 15:56, 17:30).

**Trasa:** Těžebna jílu Vackov a vodní plochy v okolí (délka bez cesty od vlaku a na vlak cca 2 km; s přesunem vlakem cca 6 km).

**Náplň:** Těžebny písků, štěrků, jílu i kameniva Chebska jsou přírodovědně bohaté biotopy. V letošním roce máme možnost zavítat s naší ukázkou obojživelníků Chebska do jílové jámy Vackov. Čeká nás nejprve praktická ukáзка poznávání obojživelníků Chebska a následně procházka s pozorováním geologických zajímavostí, jarních rostlin a obojživelníků přímo v terénu.

**Průvodci:** Jiří Mařík (4. ZO ČSOP Cheb), Ing. Radek Černý (LB MINERALS, s.r.o.) a RNDr. Jiří Brabec (Muzeum Cheb)


**Kontakt:** J. Brabec, tel.: 734 767 592

**Poznámka:** Terénní obuv a oblečení. Svačinu s sebou.

## BOBR SE VRÁTIL DO AŠE



Den:	neděle 14. dubna 2024	Čas:	10:15
Místo:	Sraz v 10:15 na parkovišti u nádraží Aš (50°12'33"N, 12°11'56"E).		
Doprava:	TAM: vlak Cheb, vlakové nádr. (9:40) – Aš (10:11), směr Aš, Hof. ZPĚT: vlak Aš (13:51, 15:51) – Cheb (14:20, 16:20).		
Trasa:	Krátká vycházka vhodná pro všechny věkové kategorie z nádraží Aš k rybníku (zatopenému lomu) u býv. Porcelánky a zpět (vesměs po cestách, cca 2 km).		
Náplň:	Bobr evropský zatím při svém návratu do české krajiny nenachází v oblasti kopcovité Aše trvalý biotop. V letošní zimě však bobří již potřetí obsadili rybník u Porcelánky. Přijďte se podívat, jaké pobytové stopy nám zde zanechává a poslechnout si, jak si bobří v našem kraji žijí.		
Průvodce:	RNDr. Jiří Brabec (Muzeum Cheb)		
Kontakt:	J. Brabec, tel.: 734 767 592		
Poznámka:	Terénní obuv a oblečení.		



*Bobří okus na Porcelánce v Aši, 26. 2. 2024. Foto: J. Brabec.*

## JARNÍ KVĚTENA VRCHU SV. VAVŘINCE U ŠTÍTAR



Den:	neděle 14. dubna 2024	Čas:	10:15
Místo:	Sraz v 10:15 u kaple sv. Judy a Tadeáše ve Štítarech.		
Doprava:	TAM a ZPĚT: individuální.		
Trasa:	Délka trasy cca 3 km po okolí Vrchu sv. Vavřince.		
Náplň:	Poznáme jarní květeny na Štítarském vrchu a dozvíme se, jak o lokalitu pečuje ZO ČSOP Libosváry.		
Průvodci:	Jiří Sladký (AOPK ČR, RP Správa CHKO Český les) a František Groessel (ZO ČSOP Libosváry)		
Kontakt:	J. Sladký, tel.: 728 496 065		
Poznámka:	Budeme se pohybovat v náročném i skalnatém terénu, proto je nutná kotníková obuv. Exkurze se koná za každého počasí. Doporučujeme se vybavit botanickou lupou a klíčem na určování květeny.		

## ZA PŘÍRODOU U BEČOVA V JARNÍM ASPEKTU



**Den:** sobota 20. dubna 2024 **Čas:** 9:30

**Místo:** Sraz v 9:30 na vlakovém nádraží v Bečově nad Teplou.

**Doprava:** TAM: vlak Mariánské Lázně (8:40) – Bečov nad Teplou (9:25) nebo vlastní. Možnost parkování před nádražím.  
ZPĚT: vlak Vodná (13:20, 15:23, 17:23) – Mariánské Lázně (14:08, 16:11, 18:11) nebo vlastní.

**Trasa:** Z nádraží v Bečově kolem památného buku po části panoramatické stezky kolem skalních výchozů k Bečovským rybníkům po lesních cestách i mimo ně do svahu nad Vodnou s jedlinou, zakončení na nádraží ve Vodné. Změna trasy vyhrazena; délka cca 10 km; středně náročné – místy prostup terémem mimo cesty a pohyb do kopce.

**Náplň:** Lesnicko-botanická vycházka do okolí Bečova k oslavě 50 let CHKO Slavkovský les. I v brzkém jaře nám příroda ukazuje své poklady a bez zeleného odění obnažuje nové výhledy do krajiny. Uvidíme památný buk v Bečově. Ukážeme si impozantní skalní útvary schované v lesích při cestě k EVL Bečovské rybníky, kde prozkoumáme zdejší zajímavé vzácné biotopy s jejich chráněnými obyvateli. Navštívíme ojedinělé smluvně chráněné území s mohutnými jedlemi bělokorymi.

**Průvodci:** Mgr. Jana Rolková a Ing. Tomáš Fiala, Ph.D. (oba AOPK ČR, RP Správa CHKO Slavkovský les)

**Kontakt:** J. Rolková, tel.: 724 380 021

**Poznámka:** Je nutné oblečení a obuv do terénu, dále svačinu a dostatek tekutin.



Jedlový les u Vodné. Foto: P. Jaška.

## ZA VALEČSKOU KVĚTENOU



**Den:** sobota 20. dubna 2024 **Čas:** 10:00

**Místo:** Sraz v 10:00 zámeckém parku Valeč u infocentra a kavárny Prádelna.

**Doprava:** TAM a ZPĚT: individuální.

**Trasa:** Okolí Valče (délka trasy cca 15 km).

**Náplň:** V rámci cyklu Valeč – brána Doupova proběhne již tradiční náročnější celodenní botanická exkurze za poklady květeny v okolí Valče.

**Průvodce:** Daniel Koutecký

**Kontakt:** D. Koutecký, tel.: 736 741 904

**Poznámka:** Obuv a oblečení do terénu. Doporučujeme si vzít svačinu s sebou. Další podrobnosti na [www.zamek-valec.cz](http://www.zamek-valec.cz).

## DEN ZEMĚ V KYNŠPERKU NAD OHŘÍ



Den:	pondělí 22. dubna 2024	Čas:	10:00–15:00
Místo:	Park „U tří kaštanů“ u rybníka Sýkorák v Kynšperku nad Ohří (50°7'9"N, 12°32'18"E).		
Doprava:	TAM a ZPĚT: individuální. Možnost parkování v okolních ulicích a u městského sportoviště.		
Náplň:	Oslava Dne Země spojená s aktivitami na téma životní prostředí a ochrana přírody – soutěže, workshopy, seznámení s CHKO Slavkovský les.		
Kontakt:	E. Řezníčková, tel.: 608 538 991, e-mail: csop.kynspersko@seznam.cz		
Poznámka:	Vhodné pro rodiny i školní kolektivy.		



Den Země v Kynšperku nad Ohří 2023. Foto: E. Řezníčková.

## DO VODY PO STOPÁCH TANKŮ



Den:	pátek 26. dubna 2024	Čas:	15:40 – cca 17:30
Místo:	Sraz v 15:40 na autobusové zastávce Panský vrch.		
Doprava:	TAM: bus Mariánské Lázně (15:20) – Drmoul, Panský vrch (15:39). ZPĚT: bus Drmoul, Panský vrch (18:04) – Mariánské Lázně (18:20).		
Trasa:	Po bývalém vojenském cvičišti Cech svatého Víta, po naučné stezce i jejím okolí. Délka trasy cca 2–3 km.		
Náplň:	Na místech, kde se v minulosti proháněly tanky a jiná vozidla, byl půdní povrch více či méně narušen. V rýhách po kolech či pásech se shromažďuje voda s různou hloubkou a rozličným rostlinstvem. Díky těmto různorodým podmínkám hostí bývalá vojenská cvičiště velmi pestrá společenstva bezobratlých živočichů, jejichž svět tu poodkryjeme. Určitě uvidíme krásné schránky chrostků i s jejich obyvateli, splešule, znakoplavky nebo vodní měkkýše, budeme-li mít štěstí, třeba se ukáže i jehlanka válcovitá – veliká nápadná ploštic. Děti i dospělí si budou moci lovit ve vodě sítkami, pozorovat v misticích i určovat živočichy podle jednoduchých klíčů. Pro mladší i starší děti budou připraveny také tematické hry. Nebojte se s dětmi přijít, určitě se nudit nebudou!		
Průvodci:	Libor Dvořák a Mgr. Kateřina Dvořáková (oba ZO ČSOP Kladská)		
Kontakt:	L. Dvořák, tel.: 608 172 434		
Poznámka:	Terénní obuv, holínky výhodou.		



## BOBŘÍ KRAJINA V POMEZÍ NAD OHŘÍ



**Den:** sobota 27. dubna 2024 **Čas:** 10:40

**Místo:** Sraz v 10:40 u kostela sv. Jakuba v Pomezí nad Ohří.

**Doprava:** TAM: bus MHD č. 5 Cheb (10:15) – Pomezí nad Ohří, kostel (10:33).  
ZPĚT: bus MHD č. 5 Pomezí nad Ohří, kostel (13:36, 16:36) – Cheb (13:55, 16:55) nebo vlak Pomezí nad Ohří (15:18) – Cheb (15:27).

**Trasa:** Krátká exkurze (cca 2,5 km) na signálku a k Výhledskému (Bučinskému) potoku, vycházka vhodná pro všechny věkové kategorie.

**Náplň:** Bobr evropský se v okolí Pomezí nad Ohří vyskytuje již několik desítek let. Krajinu si ke svému nově přetvořil i v údolí Výhledského potoka u bývalé signálky. Přijďte se podívat na bobří hráze, hrad a další pobytové stopy a dozvědět se něco z bobřího života.

**Průvodci:** RNDr. Milena Prokopová, Ph.D. (AOPK ČR, RP Správa CHKO Český les) a RNDr. Jiří Brabec (Muzeum Cheb)

**Kontakt:** J. Brabec, tel.: 734 767 592

**Poznámka:** Svačinu a dobrou obuv s sebou. Holínky možné, ale nejsou nutné.

## ODPOLEDNE S VOJENSKÝMI LESY A STATKY ČR NA ZÁMKU VALEČ



**Den:** sobota 27. dubna 2024 **Čas:** 14:00

**Místo:** Státní zámek Valeč, sál ve správní budově u zámku (Karlovarská 7, Valeč).

**Náplň:** V rámci cyklu Valeč – brána Doupova se přijďte dozvědět více o činnosti státního podniku Vojenské lesy a statky. Nejprve od 14:00 proběhne pod vedením lesní pedagožky Jiřiny Čechové program pro děti, při kterém budou děti tvořit a povídat si o tom, jak se nám příroda probouzí po zimě. Těšit se mohou například na ukázkou paroží. Od 15:30 pak bude spíše pro dospělé návštěvníky navazovat přednáška Ing. Václava Macháčka o historii vojenských lesů, a to včetně Lesní správy Valeč.

**Přednášející:** Jiřina Čechová, Ing. Václav Macháček

**Kontakt:** M. Petrová, tel.: 724 663 563, e-mail: petrova.marketa@npu.cz

**Poznámka:** Další podrobnosti na [www.zamek-valec.cz](http://www.zamek-valec.cz).



Zámek Valeč a sochy v parku. Foto: T. Petr.

## ZA PŘÍRODOU ŽUL KARLOVARSKÉHO PLUTONU MEZI TEPLOU A OHŘÍ



**Den:** neděle 28. dubna 2024

**Čas:** 9:10

**Místo:** Sraz v 9:10 na železniční zastávce Cihelny v údolí Teplé (50°10'45"N, 12°50'29"E).

**Doprava:** TAM: vlak Karlovy Vary, dolní nádraží (8:58) – Karlovy Vary, Březová (9:05) – Cihelny (9:08), směr Bečov n. Teplou, Mariánské Lázně.  
ZPĚT: vlak Karlovy Vary, Březová (13:46, 15:49) – Karlovy Vary, dolní nádraží (13:52, 15:55).

**Trasa:** Pěšky z Cihelen na PP Moučné pytle, po neznačených cestách do údolí Ohře, kde se napojíme na neznačenou a vrstevnicovou stezku nad pravým břehem Ohře. Stezka vede přes sutě a skály k rybníčku u samoty nad Doubím, odtud sestoupíme k železniční zastávce v Březové, popř. do Doubí. Délka trasy je kolem 7 km náročnějším terénem, místy bez cesty, prudkými svahy a skalkami.

**Náplň:** Geomorfologické zajímavosti (PP Moučné pytle, sutě a skály v údolí Ohře), cestou jarní botanizování, lišejníky a dojde i na vodní živočišstvo.

**Průvodci:** Ing. Petr Uhlík (Muzeum Sokolov), RNDr. Jan Matějů, Ph.D. (Muzeum Karlovy Vary) a RNDr. Jiří Brabec (Muzeum Cheb)

**Kontakt:** P. Uhlík, tel.: 720 507 747, J. Brabec, tel.: 734 767 592

**Poznámka:** Jedná se o přechod, tzn. že start a cíl cesty jsou na jiném místě. Je však možné nechat auto na zast. Březová a přistoupit do vlaku na Cihelny.

## VÍTÁNÍ PTAČÍHO ZPĚVU VE FRANTIŠKOVÝCH LÁZNÍCH A CHEBU



**Den:** středa 1. května 2024

**Čas:** 7:00

**Místo:** Sraz v 7:00 na vlakovém nádraží Františkovy Lázně.

**Doprava:** TAM: vlak Cheb (6:34) – Františkovy Lázně (6:41), směr Aš.  
ZPĚT: více možností, vlak, bus, MHD nebo pěšky.

**Trasa:** Procházka přes františkolázeňské parky k rybníku Amerika. Z Ameriky buď zpět do Františkových Lázní (trasa cca 6 km), nebo přes Klest, Komorní hůrku a Stein do Chebu (trasa cca 11 km). Pravděpodobně se půjdou obě trasy, záleží na počasí a zájmu účastníků.

**Náplň:** Ornitologická vycházka jarní přírodou s pozorováním ptáků, jejich určováním podle zpěvu.

**Průvodci:** Aleš Jelínek a Ing. Dětmar Jäger (Česká společnost ornitologická a 4. ZO ČSOP Cheb)

**Kontakt:** J. Brabec, tel.: 734 767 592

**Poznámka:** Obuv a oblečení do terénu, dalekohled vítán.



*Sýkora modřínka. Foto: P. Korelus.*

## VÍTÁNÍ PTAČÍHO ZPĚVU V HORŠOVSKÉM TÝŇĚ



Den: středa 1. května 2024 Čas: 7:00

Místo: Sraz v 7:00 u brány do parku u starého obchodáku.

Trasa: Průchod parkem, nenáročný terén.

Náplň: Procházka parkem s určováním zpívajících ptáčků a vyprávění o jejich životě, výskytu a vůbec. Děti a dalekohledy s sebou.

Průvodce: Petr Lang (Horšovský Týn)

Kontakt: P. Lang, tel.: 728 013 280

Poznámka: Obuv a oblečení podle počasí, ne moc barevné (zelená, šedá nebo hnědá barva je nejlepší). Dalekohled vítán.

## VÍTÁNÍ PTAČÍHO ZPĚVU V MARIÁNSKÝCH LÁZNÍCH



Den: středa 1. května 2024 Čas: 8:00

Místo: Sraz v 8:00 na Ferdinandově kolonádě v Mariánských Lázních.

Náplň: Tradiční vycházka za ptačími hlasy spojená s odchytem ptáků do nárazových sítí. Letos pořádaná také k oslavě 50 let CHKO Slavkovský les. Přijďte si ptáky prohlédnout zblízka, poslechnout si o jejich životě a pozorovat jejich okroužkování. Pak vyrazíme na krátkou procházku po parku za poznáváním ptačího zpěvu.

Průvodci: RNDr. Pavel Jaška, Ph.D. a Mgr. Pavla Tájková (oba AOPK ČR, RP Správa CHKO Slavkovský les)

Kontakt: P. Jaška, tel.: 602 213 347

Poznámka: Dalekohled vítán. Konec akce cca v 11 hodin.



Vítání ptačího zpěvu v Mariánských Lázních, 1. 5. 2023. Foto: I. Coufalík.

## BOTANICKÁ EXKURZE ÚDOLÍM HADOVKY A NA VRCH KRASÍKOV



Den:	pátek 3. května 2024	Čas:	10:00
Místo:	Sraz v 10:00 na vlakové zastávce Břetislav u Konstantinových Lázní.		
Doprava:	TAM: vlak Plzeň, hlavní nádraží (8:44) – Břetislav (9:41). ZPĚT: vlak Konstantinovy Lázně (16:05) – Plzeň, hlavní nádraží (17:09) a další možnosti.		
Trasa:	Vlaková zastávka Břetislav – údolí potoka Hadovka – vrch Krasíkov se zříceninou hradu – naučná stezka „Krasíkov-Ovčí vrch“ – vlaková zastávka Konstantinovy Lázně. Celková délka trasy je zhruba 10 km. Zakončení exkurze je plánováno v odpoledních hodinách.		
Náplň:	Prozkoumáme jarní flóru v přírodovědně zajímavé a zachovalé oblasti u Konstantinových Lázní. Po naučné stezce „Ke Studánce lásky“ se vydáme do údolí potoka Hadovka s vlhkými loukami a olšinami. Poté nás čeká výstup listnatými lesy s květnatým bylinným podrostem na vrch Krasíkov. Zde se nachází zřícenina hradu Švamperk s atraktivní vyhlídkou na panorama Českého i Slavkovského lesa. Odtud projdeme otevřenou krajinou přes obec Čeliv do Konstantinových Lázní, kde je možné se občerstvit minerální vodou ze známého a oblíbeného Prusíkova pramene.		
Průvodci:	Mgr. Ivona Matějková (Západočeské muzeum v Plzni, příspěvková organizace) a Ing. Daniela Hlinková (AOPK ČR, RP Správa CHKO Český les)		
Kontakt:	D. Hlinková, tel.: 737 998 099		
Poznámka:	Oblečení do terénu, je vhodná voděodolná obuv. Možnost zakoupení regionálních výrobků ve Dvoře Krasíkov.		

## DEN ZEMĚ NA SOOSU



Den:	sobota 4. května 2024	Čas:	14:00–17:00
Místo:	Sraz během odpoledne u vstupu do naučné stezky do NPR Soos (50°8'46"N, 12°24'9"E).		
Doprava:	TAM: vlak Cheb (12:41, 14:41) – Nový Drahov (12:53, 14:53) nebo vlastní. ZPĚT: vlak Nový Drahov (15:43, 17:17) – Cheb (15:56, 17:30) nebo vlastní.		
Náplň:	Komentovaná prohlídka záchrané stanice živočichů (od 14:00 a 15:30), exkurze s botanikem nejen po naučné stezce NPR Soos (od 14:00 a 15:30), dílny a soutěže pro děti (během celého odpoledne).		
Průvodci:	Ing. Markéta Hrušková (Městské kulturní středisko Františkovy Lázně, pracoviště Soos) a RNDr. Jiří Brabec (Muzeum Cheb).		
Kontakt:	J. Brabec, tel.: 734 767 592		
Poznámka:	Vstupné na stezku děti do 15 let zdarma, ostatní 130 Kč.		



Vyprahlá mofeta na Soosu. Foto: J. Brabec.



AOPK ČR, REGIONÁLNÍ PRACOVISŤE SPRÁVA CHKO SLAVKOVSKÝ LES pořádá

# OSLAVY 50 LET CHRÁNĚNÉ KRAJINNÉ OBLASTI SLAVKOVSKÝ LES (1974–2024)



CHKO  
SLAVKOVSKÝ LES  
1974-2024

Přesně 3. května 2024 uběhne půl století od vyhlášení CHKO Slavkovský les. Pojdte to s námi oslavit na některé z konaných akcí v průběhu celého roku. Můžete si vybrat:

- **Rozmanité exkurze** každý měsíc od dubna do listopadu za minerálními prameny, chráněnými rostlinami, obojživelníky, ptáky, hmyzem nebo do přírodních rezervací a památek.
- **Setkání příznivců Slavkovského lesa** (7. 6.) v Mariánských Lázních s konferencí, exkurzemi, aktivitami pro děti, promítáním záznamů z historického archivu Správy CHKO a hudební „třešničkou na dortu“ – koncertem Ivan Hlas Trio.
- **Výstavu Slavkovský les v obraze** v areálu Sv. Linharta v Karlových Varech od července do října. Slavnostní vernisáž proběhne 25. 6.
- **Netopýří noc u dolu Jeroným** (7. 9.) se koná u největšího shromaždiště netopýřů ve Slavkovském lese, kde monitoring probíhá už více než dvě desetky let.
- **Výstavu hub** na Správě CHKO v Mariánských Lázních, kterou tradičně pořádá Mykologický klub Slavkovského lesa. Letos i ve spojení s místními včelaři a ukázkou života v úlu.
- **Lázeňský festival jablek** v Mariánských Lázních (6. 10.) je tradiční podzimní akcí již více než deset let. Letos se koná s rozšířeným programem oslav výročí.

Těšíme se na setkání s Vámi na některé z našich akcí.

Více se dozvíte také na [slavkovskyles.nature.cz](http://slavkovskyles.nature.cz).

## VÍTÁNÍ PTAČÍHO ZPĚVU U LIBOCKÝCH MOKŘADŮ



- Den:** sobota 4. května 2024 **Čas:** 9:00
- Místo:** Sraz v 9:00 na ptačí pozorovatelně u Libockých mokřadů nedaleko nádraží v Kynšperku nad Ohří (50°7'26"N, 12°31'7"E).
- Doprava:** TAM a ZPĚT: pouze individuální.
- Trasa:** Nenáročná trasa podél Ohře.
- Náplň:** Procházka podél řeky Ohře a pozorování ptáků, výroba ptačí budky. Provedou vás zkušení ornitologové a dozvíte se spoustu zajímavých informací z ptačího světa.
- Průvodci:** Miroslava Horáková (Česká společnost ornitologická) a Aleš Jelínek (4. ZO ČSOP Cheb, Česká společnost ornitologická)
- Kontakt:** M. Horáková, tel.: 776 453 950
- Poznámka:** Obuv a oblečení do terénu.



*Ledňáček říční. Foto: P. Korelus.*

## ZA OBOJŽIVELNÍKY PŘÍRODNÍ PAMÁTKY NA KOLMU



- Den:** sobota 4. května 2024 **Čas:** 10:00
- Místo:** Sraz v 10:00 na odpočívadle na cestě k PR Podkovák (49°44'35"N, 12°31'2"E).
- Doprava:** TAM a ZPĚT: pouze individuální.
- Trasa:** Cca 10 km po části naučné stezky Lesná od odpočívadla u Podkováku k PP Na Kolmu a zpět.
- Náplň:** Uvidíme a snad i uslyšíme obojživelníky a jinou vodní zvířenu. Povíme si o zajímavostech z jejich života.
- Průvodce:** Mgr. Zuzana Blažková (AOPK ČR, RP Správa CHKO Český les)
- Kontakt:** Z. Blažková, tel.: 605 111 755
- Poznámka:** Obuv a oblečení do terénu.

## VÍTÁNÍ PTAČÍHO ZPĚVU V TACHOVĚ



**Den:** sobota 4. května 2024

**Čas:** 8:00

**Místo:** Sraz v 8:00 před Muzeem Českého lesa v Tachově (třída Míru 447).

**Doprava:** TAM a ZPĚT: pouze individuální.

**Trasa:** Muzeum – řeka Mže – zahrádkářské kolonie na východním okraji města – Alej u minerálního pramene – muzeum (cca 3–4 km, nenáročný terén).

**Náplň:** Vycházka za poznáváním ptačích hlasů. Za příznivého počasí ukázka odchytu ptáků do nárazových sítí a jejich kroužkování v Aleji u minerálního pramene.

**Průvodci:** Mgr. Martin Liška (Muzeum Českého lesa v Tachově) a RNDr. Milena Prokopová, Ph.D. (AOPK ČR, RP Správa CHKO Český les)

**Kontakt:** M. Prokopová, tel.: 725 724 956

**Poznámka:** Akce se koná za každého počasí! Vlastní dalekohled výhodou.



*Sýkora parukářka. Foto: P. Korelus.*

## VÍTÁNÍ PTAČÍHO ZPĚVU V HOLÝŠOVĚ



**Den:** neděle 5. května 2024

**Čas:** 6:00

**Místo:** Sraz v 6:00 u radnice v Holýšově.

**Trasa:** Vycházka podél řeky Radbuzy a dále po staré betonové cestě k již neexistující obci Trubce (konec kolem 11 hodiny).

**Náplň:** Poznávání ptačích druhů podle zpěvu.

**Průvodce:** Mgr. Libor Schröpfer (Holýšovský ornitologický klub)

**Kontakt:** L. Schröpfer, tel.: 732 370 036

**Poznámka:** Teplé oblečení, dalekohled a pevnou obuv s sebou. Vycházka se koná za každého počasí, občerstvení zajištěno.

## VÍTÁNÍ PTAČÍHO ZPĚVU V PROSTIBOŘI



Den:	neděle 5. května 2024	Čas:	7:00
Místo:	Sraz v 7:00 u obecního úřadu Prostiboř.		
Trasa:	Okolím Prostiboře, nenáročný terén.		
Náplň:	Procházka s určováním zpívajícího ptactva a povídání o něm. Děti a dalekohledy s sebou.		
Průvodce:	Petr Lang (Horšovský Týn)		
Kontakt:	P. Lang, tel.: 728 013 280		
Poznámka:	Obuv a oblečení podle počasí, ne moc barevné (zelená, šedá nebo hnědá barva je nejlepší). Dalekohled vítán.		

## ZA HISTORIÍ ČESKO-BAVORSKÉHO POHRANIČÍ



Den:	neděle 5. května 2024	Čas:	9:00
Místo:	Sraz v 9:00 před penzionem Pleš u turistického rozcestníku (49°32'35"N, 12°36'36"E).		
Doprava:	TAM a ZPĚT: pouze individuální.		
Trasa:	Z Pleše vyrazíme na Zvon, Kocovy kameny, bývalou rotu Václav a do osady Bügellohe. Celkem zdoláme cca 10 km.		
Náplň:	Vlastivědná vycházka nás zavede na krásná místa česko-bavorského pohraničí. Povíme si něco o vzniku Kocových kamenů, jak z hlediska geologie, tak z hlediska majitelů panství. Dozvíme se zajímavosti o věžích jako je ta na Zvonu, k čemu sloužily a jak se využívají dnes. Podíváme se na místo, kde působili vojáci ČSLA a také Pohraniční stráž. V přírodním muzeu v Bügellohe si připomeneme dobu těsně po válce a nastíníme osudy místních obyvatel.		
Průvodce:	Antonín Hříbal (Vltava Labe media a. s.)		
Kontakt:	D. Hlinková, tel.: 737 998 099		
Poznámka:	Vhodné spíše pro zdatnější turisty, je možnost použít turistické hůlky, ale cesty nejsou vhodné pro kočárky. Nezbytná je pevná obuv, dostatek vody a svačina.		



Z exkurze za přírodou a historií pohraničí u Pleše, 14. 5. 2023. Foto: D. Hlinková.



## ŠČÍTÁNÍ KUKAČEK NA KOMORNÍ HŮRCE



**Den:** úterý 7. května 2024

**Čas:** 12:00–17:00

**Místo:** Sraz kdykoliv během odpoledne v jámě NPP Komorní hůrka u Chebu (50°5'56"N, 12°20'22"E).

**Doprava:** TAM: vlastní nebo např. bus Cheb, aut. nádraží (13:10, 14:50) – Cheb, Komorní Dvůr (13:23, 15:03), bus směr Libá, Hazlov.  
ZPĚT: pěšky do Chebu (cca 4,5 km) nebo pěšky do Františkových Lázní, Slatiny (2 km) a odtud busem (více možností).

**Trasa:** Jáma v NPP Komorní hůrka.

**Náplň:** Letos již počtvrté sčítání vstavačů kukaček (*Anacamptis morio*) za účasti veřejnosti. A to opět na Komorní hůrce, jedné z nejznámějších lokalit tohoto druhu v České republice. Chcete se k nám letos přidat? Přijďte kdykoliv ve stanovém časovém rozmezí. Můžete se těšit na povídání o Komorní hůrce a zdejší populaci zajímavé orchideje.

**Průvodce:** RNDr. Jiří Brabec (Muzeum Cheb)

**Kontakt:** J. Brabec, tel.: 734 767 592

**Poznámka:** Obuv a oblečení do terénu.



Vstavače kukačky na Komorní hůrce, 2. 5. 2018. Foto: J. Brabec.

## CO KVETE V ÚDOLÍ OHŘE?



**Den:** středa 8. května 2024

**Čas:** 9:00

**Místo:** Sraz v 9:00 v Chebu u dřevěné lávky pod Chebským hradem (50°4'52"N, 12°21'54"E).

**Doprava:** ZPĚT: bus Františkovy Lázně, Slatina (více možností).

**Trasa:** Cheb, dřevěná lávka pod hradem – přehradní hráz Skalka – Chebská stráž – údolí Ohře pod Steinem – Skalka (Stein) – NPP Komorní hůrka – Františkovy Lázně, Slatina (celkem cca 6–7 km).

**Náplň:** Jarní procházka podél Ohře spojená s návštěvou rozkvetlého obnaženého dna napouštěné nádrže Skalka, teplomilná květena Komorní hůrky a nejbližšího okolí. Uvidíme i kvetoucí vstavače kukačky (*Anacamptis morio*).

**Průvodce:** RNDr. Jiří Brabec (Muzeum Cheb)

**Kontakt:** J. Brabec, tel.: 734 767 592

**Poznámka:** Obuv a oblečení do terénu.

## PODĚL MILÍŘŮ A VODNÍCH MLÝNŮ



Den:	sobota 11. května 2024	Čas:	10:00
Místo:	Sraz v 10:00 v Málkově u památného stromu Lípa Jindřicha Kolowrata (49°38'51"N, 12°40'50"E).		
Doprava:	TAM a ZPĚT: individuální.		
Trasa:	Od Lípy Jindřicha Kolowrata vyrazíme na cca 10 km dlouhou cestou pod studánku Včelnice a přes Rájov se vrátíme zpět.		
Náplň:	Navštívíme vlhké louky v okolí bobřího teritoria. Představíme zdejší mokřadní faunu.		
Průvodce:	Mgr. Zuzana Blažková (AOPK ČR, RP Správa CHKO Český les)		
Kontakt:	Z. Blažková, tel.: 605 111 755		
Poznámka:	Vhodná pevná obuv, možné vzít si holínky – v části trasy téměř jistě bude bahno.		

## CO ROSTE VE VEJPRNICKÉ PÍSKOVNĚ?



Den:	neděle 12. května 2024	Čas:	8:40
Místo:	Sraz v 8:40 na železniční zastávce v Tlučné. Celková délka trasy je přibližně 9 km.		
Doprava:	TAM: vlak Plzeň, hlavní nádraží (8:20) – Tlučná (8:33). ZPĚT: z Tlučné vlakem nebo busem v odpoledních hodinách (každou hodinu).		
Trasa:	Vlaková zastávka Tlučná – pískovna u Vejprnic a zpět.		
Náplň:	Jihozápadně od Vejprnic se již několik let nevyužívá zdejší pískovna, která bude cílem naší cesty. Obsadily ji kromě zdejších rybářů i některé zajímavé druhy rostlin. Kromě zatopené pískovny nás čekají i mokřady podél dálnice nebo acidofilní doubravy.		
Průvodce:	Daniel Papež (student ZČU v Plzni a ČZU v Praze)		
Kontakt:	D. Papež, tel.: 728 668 756		
Poznámka:	Oblečení do terénu, zpevněná obuv.		

## VEČER SLAVÍKŮ V HORŠOVSKÉM TÝNĚ



Den:	neděle 12. května 2024	Čas:	19:00
Místo:	Sraz v 19:00 na křižovatce staré cesty pod kostelem sv. Anny na Vršičku u Horšovského Týna.		
Trasa:	Po „staré cestě“ podél Černého potoka na koupaliště Podhájí (konec cca po 21:00).		
Náplň:	Nenáročná procházka po staré cestě k Mašovicím s posloucháním zpěvu slavíka obecného a i jiných ptáčků v nivě Černého potoka s určováním a výkladem o nich. Dalekohledy a děti s sebou.		
Průvodce:	Petr Lang (Horšovský Týn)		
Kontakt:	P. Lang, tel.: 728 013 280		
Poznámka:	Oblečení podle počasí, ne moc barevné (zelená, šedá nebo hnědá barva je nejlepší). Dalekohled vítán.		

## DO MARIÁNSKOLÁZEŇSKÝCH PARKŮ ZA MOKŘADNÍMI ORCHIDEJEMI



**Den:** středa 15. května 2024

**Čas:** 15:30

**Místo:** Sraz v 15:30 u Rudolfova pramene v Mariánských Lázních.

**Trasa:** Krátká nenáročná trasa po upravených cestách parku a po mokřadní louce.

**Náplň:** Návštěva parků v Mariánských Lázních s loukami a mokřady a jejich typickými druhy včetně našich planě rostoucích orchidejí. Pojdme se podívat, jaké skvosty rostou přímo za našimi humny a pomozte nám i letos spočítat rozkvetlé orchideje. Pořádáme k oslavě 50 let CHKO Slavkovský les.

**Průvodci:** Mgr. Přemysl Tájek a Mgr. Jana Rolková (oba AOPK ČR, RP Správa CHKO Slavkovský les)

**Kontakt:** J. Rolková, tel.: 724 380 021

**Poznámka:** Obuv a oblečení do terénu, louka může být dosti vlhká. Délka exkurze cca 2 hod.



*Do parku nejen za orchidejemi, 17. 5. 2023. Foto: I. Coufalík.*

## VÍTÁNÍ PTAČÍHO ZPĚVU V BOTANICKÉ ZAHRADĚ V BEČOVĚ NAD TEPLOU



**Den:** sobota 18. května 2024

**Čas:** 8:00

**Místo:** Sraz v 8:00 u vstupu do Botanické zahrady (u pokladny) v Bečově nad Teplou.

**Trasa:** Krátká procházka Botanickou zahradou a okolím Bečova (mírně náročný terén po zpevněných i nezpevněných cestách do 5 km).

**Náplň:** Již 3. ročník vítání ptactva v botanické zahradě začneme ranní ukázkou odchyty a kroužkování ptáků. Poté se spolu vydáme na ornitologickou vycházku spojenou s pozorováním a určováním ptáků podle hlasu a vzhledu. Pořádáme ve spolupráci s Českou společností ornitologickou a Botanickou zahradou v Bečově nad Teplou.

**Průvodci:** RNDr. Martin Těšický, Ph.D. (Ludwig-Maximilians-Universität München a Česká společnost ornitologická) a MUDr. et Bc. Klára Těšická (Česká společnost ornitologická)

**Kontakt:** M. Těšický, tel.: 608 184 127, e-mail: tesickym@natur.cuni.cz

**Poznámka:** Konec akce do cca 11:00, ale lze se oddělit i dříve. V případě silného dlouhotrvajícího deště se akce nekoná. Pokud vlastníte, vezměte si s sebou dalekohled nebo atlas ptáků. Můžete si také do mobilního telefonu dopředu nainstalovat aplikace BirdNet či Merlin na určování ptačích hlasů. Do botanické zahrady se platí vstupné. Po skončení exkurze si návštěvníci mohou botanickou zahradu samostatně prohlédnout i se zde připadně občerstvit.

## VÍTÁNÍ PTAČÍHO ZPĚVU V MECLOVĚ



Den:	sobota 18. května 2024	Čas:	7:00
Místo:	Sraz v 7:00 u obecního úřadu Meclov.		
Trasa:	Průchod parkem, nenáročný terén (konec cca v 10:00).		
Náplň:	Procházka spojená s určováním zpívajících a poletujících ptáčků po cyklostezce Meclov–Ohnišovice a vyprávěním o nich. Dalekohledy a děti s sebou.		
Průvodce:	Petr Lang (Horšovský Týn)		
Kontakt:	P. Lang, tel.: 728 013 280		
Poznámka:	Obuv a oblečení podle počasí, ne moc barevné (zelená, šedá nebo hnědá barva je nejlepší). Dalekohled vítán.		

DEN OTEVŘENÝCH LESŮ  
NA ZELENOVĚ

Den:	sobota 18. května 2024	Čas:	9:00
Místo:	Chata Zelenov (49°24'55"N, 12°53'13"E).		
Doprava:	TAM a ZPĚT: pouze individuální.		
Náplň:	Pro návštěvníky budou na naučné stezce připravena stanoviště, která si budou individuálně procházet. Na stanovištích se formou aktivit a úkolů dozví zajímavé informace o lese a zvěři. Během akce se návštěvníci budou moci svést v koňském spřežení, či si opět špekáčky na ohni.		
Průvodci:	Pracovníci domažlických městských lesů		
Kontakt:	M. Skalová, tel.: 733 217 583		
Poznámka:	Sledujte <a href="http://www.domazlicke-lesy.cz">www.domazlicke-lesy.cz</a> , <a href="https://www.facebook.com/DomazlickeMestskeLesy">www.facebook.com/DomazlickeMestskeLesy</a> .		

DEN OTEVŘENÝCH LESŮ  
V LOKALITĚ POHOŘLEC,  
ČEČÍNSKÝ LES

Den:	sobota 18. května 2024	Čas:	14:00–17:00
Místo:	Sraz u cyklostezky č. 37 u fotovoltaické elektrárny (49°35'43"N, 12°43'11"E).		
Doprava:	TAM a ZPĚT: pouze individuální.		
Náplň:	Pro návštěvníky akce bude připravena komentovaná vycházka s lesníkem v délce cca 3 km, podél vysazené aleje a přilehlými městskými lesy. Na trase budou stanoviště s ukázkami obnovy a ochrany lesních porostů a ukázkami lesnických prací a techniky. Pro děti budou připravena stanoviště s poznávacími, vědomostními a pohybovými soutěžemi na téma les a zvěř. Na závěr společné opékání špekáčků na ohni.		
Průvodci:	Bc., Miroslav Žižka, DiS. (AOPK ČR, RP Správa CHKO Český les), Ing. Josef Chludil (Lesní hospodářství města Bělá nad Radbuzou) a Lesní pedagogika – LČR, LS Horšovský Týn		
Kontakt:	B. Triščová, tel.: 775 679 395		
Poznámka:	Sledujte <a href="http://www.belanr.cz">www.belanr.cz</a> .		

## JARNÍ KVĚTY AŠE



Den: neděle 19. května 2024

Čas: 10:15

Místo: Sraz v 10:15 na parkovišti u nádraží Aš (50°12'33"N, 12°11'56"E).

Doprava: TAM: vlak Cheb, vlakové nádr. (9:40) – Aš (10:11), směr Aš, Hof.  
ZPĚT: vlak Aš (13:51, 15:51) – Cheb (14:20, 16:20) a další možnosti.

Trasa: Vycházka po městských plochách, parcích a lesoparcích s cílem nalézt co nejvíce kvetoucích jarních druhů (cca 4 km, možno se kdykoliv odpojit). Trasa bude upřesněna podle nálezu zajímavých druhů v rámci přípravné exkurze.

Náplň: Prohledáme okolí nádraží, trávníky v ulicích, městské parky a lesoparky. To všechno jsou místa, která mají svoji květenu, která se z mnoha důvodů v posledních letech dynamicky mění. Pojdme se podívat, jak vypadá jarní květena Aše.

Průvodce: RNDr. Jiří Brabec (Muzeum Cheb)

Kontakt: J. Brabec, tel.: 734 767 592

Poznámka: Terénní obuv a oblečení.

## ZA PŘÍRODOU DO KLENČÍ POD ČERCHOVEM



Den: neděle 19. května 2024

Čas: 9:00

Místo: Sraz v 9:00 u Domu přírody Českého lesa v Klenčí pod Čerchovem.

Doprava: TAM a ZPĚT: individuální.

Trasa: Nenáročná vycházka okolím Klenčí pod Čerchovem, celkem cca 2 km.

Náplň: Přírodovědná vycházka se zaměřením na ptactvo s místním znalcem přírody panem Bartolomějem Hánou.

Průvodce: Bartoloměj Hána (Klenčí pod Čerchovem)

Kontakt: D. Hlinková, tel.: 737 998 099

Poznámka: Obuv a oblečení do terénu.

KVĚTEN

## Arnika, přírodou a historií Karlovarského kraje



Zajímáte se o Váš region, získávejte informace pravidelně až domů!

Časopis své čtenáře seznamuje s přírodou a historií Slavkovského lesa a Karlovarského kraje téměř 50 let. Pravidelně přináší množství jinde nepublikovaných cenných „badatelských“ sdělení a zajímavostí z různých oborů a koutů našeho kraje. Vychází dvakrát ročně.

**Arniku si můžete objednat  
na mailové adrese [redakce.arnika@email.cz](mailto:redakce.arnika@email.cz)  
nebo na tel. 776 016 129.**

**[www.casopis-arnika.cz](http://www.casopis-arnika.cz)**

## NEJEN ZA OBOŽIVELNÍKY DO MILÍKOVA



Den:	sobota 25. května 2024	Čas:	10:00
Místo:	Sraz v 10:00 před hostincem U Tří čápů v Milíkově (50°3'23"N, 12°32'51"E).		
Doprava:	TAM a ZPĚT: individuální. Na místě možnost parkování osobních aut na návsi.		
Trasa:	Z Milíkova do nedaleké Milíkovské pískovny. Nenáročná trasa. Vstup do mokřadního stanoviště. Celková délka cca 3 km.		
Náplň:	Vycházka k příležitosti oslav 50 let CHKO Slavkovský les do obnovené soustavy tůní v lokalitě Milíkovská pískovna. Představíme si péči o toto území, odchytíme si na ukázkou zdejší druhy oboživelníků a plazů. Projdeme se k nově vytvořeným krajinnotvorným tůním za obcí, kde si vyzkoušíme monitoring oboživelníků. V obci Milíkov je pak možnost individuální prohlídky historického hrázděného statku či občerstvení v místním hostinci.		
Průvodci:	Ing. David Blažek a Ing. Jan Mávr (oba AOPK ČR, RP Správa CHKO Slavkovský les)		
Kontakt:	D. Blažek, tel.: 734 647 241		
Poznámka:	Je nutné oblečení a obuv do terénu, dále svačinu a dostatek tekutin.		



Tůň v pískovně u Milíkova, 27. 4. 2023. Foto: D. Blažek.

## FIALOVÁ KAM SE PODÍVÁŠ



Den:	sobota 25. května 2024	Čas:	9:00
Místo:	Sraz v 9:00 u louky na Staré Huti (49°26'6"N, 12°44'37"E).		
Doprava:	TAM a ZPĚT: individuální.		
Trasa:	Ze Staré Huti do Jindřichovy Hory a zpět, celkem cca 4 km.		
Náplň:	Nejdříve navštívíme PP Louka u Staré Huti, která na jaře hraje všemi barvami, hlavně fialově kvetoucím prstnatcem májovým. Ukážeme si, jak probíhá monitoring chráněných druhů rostlin. Dále se vydáme po zpevněné lesní cestě do Jindřichovy Hory. Po cestě si povíme o okolním lese a lesním hospodaření. V Jindřichově Hoře zabrousíme do historie a podíváme se na krásy tamních luk.		
Průvodci:	Mgr., Ing. Markéta Kašparová a Bc. Miroslav Žižka, DiS. (oba AOPK ČR, RP Správa CHKO Český les)		
Kontakt:	M. Žižka, tel.: 725 724 957		
Poznámka:	Obuv a oblečení do terénu.		

## ZA KRITICKY OHROŽENÝMI DRUHY ROSTLIN DO HOLÝŠOVA



**Den:** sobota 25. května 2024

**Čas:** 9:00

**Místo:** Sraz v 9:00 před nádražní budovou v Holýšově

**Doprava:** TAM: vlak Plzeň, hlavní nádraží (8:20) – Holýšov (8:57).  
ZPĚT: z Holýšova vlakem nebo autobusem (každou hodinu).

**Trasa:** Vlaková zastávka Holýšov – areál bývalého vojenského cvičiště a zpět.

**Náplň:**

Cílem exkurze je bývalé vojenské cvičiště, které se nachází na jiho-východním okraji Holýšova. V roce 2023 zde byly zaznamenány dva kriticky ohrožené druhy: ovsíček obecný (*Aira caryophyllea*) a jetel žihavý (*Trifolium striatum*). Roste zde ještě něco zajímavého, co bylo přehlédnuto? Cestou je možné si prohlédnout i sleziník netíkovitý (*Aplenium adiantum-nigrum*), prozkoumat ruderalní flóru zdejšího nádraží či z vyhlídky pozorovat panorama Českého lesa. Předpokládána délka trasy je cca 5 km.

**Průvodce:** Daniel Papež (student ZČU v Plzni a ČZU v Praze)

**Kontakt:** D. Papež, tel.: 728 668 756

**Poznámka:** Oblečení do terénu, zpevněná obuv.

## RYSÍ DEN



**Den:** čtvrtek 30. května 2024

**Čas:** 13:00–16:00

**Místo:** Dům přírody Českého lesa v Klenčí pod Čerchovem (býv. Stará pošta).

**Doprava:** TAM a ZPĚT: pouze individuální.

**Náplň:**


Přijďte s námi strávit den s rysem ostrovidem, naší největší kočkovitou šelmou. Můžete se těšit na přednášku, odlévání rysích stop ze sádry a kvíz.

**Přednášející:** RNDr. Martin Strnad (AOPK ČR)

**Kontakt:** D. Hlinková, tel.: 737 998 099

**Poznámka:** Na tvoření ze sádry je vhodné starší oblečení nebo zástěra.

## Český les průvodce přírodou a historií



Informace o regionu  
pravidelně až domů!

### ČESKÝ LES

Tento titul má svojí, i když ne dlouhou, tradici. Jako průvodce přírodou a historií Českého lesa vyšel poprvé v roce 2006. Každoročně se tak můžete začíst do zajímavých informací o regionu, ve kterém žijete.

Český les objednávejte na mailové adrese [ceskyles@nature.cz](mailto:ceskyles@nature.cz) nebo na tel. 728 496 075.

## NEJEN ZA VODNÍMI PTÁKY DO OKOLÍ TISOVSKÝCH RYBNÍKŮ



- Den:** sobota 1. června 2024 **Čas:** 7:00
- Místo:** Sraz v 7:00 na rozcestí u Modrého rybníka (49°45'15"N, 12°44'50"E).
- Doprava:** TAM a ZPĚT: individuální.
- Trasa:** Trasa cca 7 km v okolí Modrého a Nového rybníka u vesnice Hlinné.
- Náplň:** Ukážeme si akustické a vizuální určování ptáků v terénu.
- Průvodce:** Mgr. Václav Bystřický (AOPK ČR, RP Správa CHKO Český les)
- Kontakt:** V. Bystřický, tel.: 737 288 628
- Poznámka:** Dalekohled výhodou.

## DEN DĚTÍ NA KOLOVÉ U KYNŠPERKA N. OHŘÍ



- Den:** sobota 1. června 2024 **Čas:** 15:00
- Místo:** Sraz v 15:00 u studánky na Kolové (50°6'59"N, 12°33'12"E).
- Doprava:** TAM a ZPĚT: individuální.
- Náplň:** Srdečně zveme všechny příznivce ochrany přírody na „Setkání s přírodou“, které se koná u příležitosti Dne dětí na naší pozemkové lokalitě lučního porostu a prameniště na Kolové. Připraveny pro vás budou stanoviště, u kterých se seznámíte s neviditelným světem kolem nás. Podíváte se do včelího úlu, ale také budete pod mikroskopem sledovat živočichy žijící pod vodní hladinou.
- Kontakt:** E. Řezníčková, tel.: 608 538 991, e-mail: csop.kynspersko@seznam.cz

## SETKÁNÍ PŘÍZIVCŮ SLAVKOVSKÉHO LESA K 50. VÝROČÍ CHKO



- Den:** pátek 7. června 2024 **Čas:** 12:30–20:00
- Místo:** Lesní mlýn v Mariánských Lázních.
- Náplň:** Společenské setkání k příležitosti oslav 50. výročí vzniku CHKO Slavkovský les s bohatým programem. Součástí bude konference s rozmanitými přírodovědnými přednáškami o CHKO a kratší exkurze do okolní přírody s průvodcem, aktivity pro děti v přírodě a hudební vystoupení Ivan Hlas Trio. Přijďte s námi oslavit půlstoletí CHKO Slavkovský les.
- Pořádající:** AOPK ČR, RP Správa CHKO Slavkovský les
- Kontakt:** P. Tájek, tel.: 602 793 922
- Poznámka:** Podrobný program bude včas upřesněn na slavkovskyles.nature.cz.



Přírodní rezervace Smradoch, 7. 4. 2018. Foto: P. Tájek.



## ORNITOFAUNA V OKOLÍ ZANIKLÝCH OBCÍ



- Den:** sobota 8. června 2024 **Čas:** 7:00
- Místo:** Sraz v 7:00 u křížku, u silnice cca 1 km od Mostku směr Novosedly (49°32'57"N, 12°40'0"E).
- Doprava:** TAM a ZPĚT: individuální.
- Trasa:** Okolí Nového Dvora přes bývalou obec Novosedly a bývalou obec Liščí Hora. Délka trasy cca 8 km.
- Náplň:** Ukážeme si akustické a vizuální určování ptáků v terénu spojené s komentovanou prohlídkou zaniklých obcí, které navštívíme.
- Průvodci:** Ing. Soňa Janovská a Mgr. Václav Bystřický (oba AOPK ČR, RP Správa CHKO Český les)
- Kontakt:** V. Bystřický, tel.: 737 288 628
- Poznámka:** Dalekohled výhodou.

## DEN ZELENÉHO PÁSU



- Den:** sobota 8. června 2024 **Čas:** 12:00–17:00
- Místo:** Staatliches Versuchsgut Pfrentschweiher (Pfrentschweiher 2, 92693 Eslarn).
- Doprava:** TAM a ZPĚT: individuální.
- Náplň:** „Den Zeleného pásu“ má za cíl upozornit na hodnotu a atraktivitu přírodního a kulturního dědictví podél hranice a představit veřejnosti přeshraniční, ale regionálně spojující témata. Na tento den jsou na téma „zemědělství“ naplánovány česko-německé výstavy, přednášky, sportovní aktivity a komentované procházky na téma „Zelený pás“. Dále budou připraveny tradiční řemeslné stánky s možností aktivního zapojení malých i velkých návštěvníků a informační stánky. Akci doprovodí kulinářské speciality a hudební program.
- Průvodci:** Centrum Bavaria Bohemia
- Kontakt:** Ivana Danisch (Centrum Bavaria Bohemia), tel.: +49 9674 924877
- Poznámka:** Více info před akcí, sledujte zelenypas.bb kult.net.

## ZA NOČNÍMI MOTÝLY V HALŽI



- Den:** pátek 14. června 2024 **Čas:** 22:00
- Místo:** Sraz ve 22:00 u Vesnického muzea Halže.
- Doprava:** TAM a ZPĚT: individuální.
- Trasa:** Loukami v okolí Halže.
- Náplň:** Posvítíme si na noční motýly. Uvidíme, jaká hmyzí překvapení se nám chytí do pastí.
- Průvodci:** Mgr. et Mgr. Jan Walter (Západočeské muzeum v Plzni) a Mgr. Zuzana Blažková (AOPK ČR, RP Správa CHKO Český les)
- Kontakt:** Z. Blažková, tel.: 605 111 755
- Poznámka:** Baterky s sebou.

## SETKÁNÍ NEJEN S MOTÝLY A VÁŽKAMI NA VLHKÉ LOUCE



Den:	pátek 14. června 2024	Čas:	16:05
Místo:	Sraz v 16:05 v Kynšperku nad Ohří u pěší lávky na pravém břehu Ohře (50°7'19"N, 12°31'34"E).		
Doprava:	TAM: bus Cheb (15:20) – Kynšperk nad Ohří (15:49); vlak Karlovy Vary (14:49) – Kynšperk nad Ohří (15:24). ZPĚT: vlak Kynšperk nad Ohří (18:49, 19:25) – Cheb (19:04, 19:36); vlak Kynšperk nad Ohří (18:35, 19:45) – Karlovy Vary (19:08, 20:23).		
Trasa:	Po loukách kolem Ohře (nejvýše 2–3 km). Délka exkurze dle zájmu a počasí dvě až tři hodiny.		
Náplň:	Budeme se pomalým tempem procházet po mokřích loukách a smýkat sítkou hmyz, který tato stanoviště vyhledává. Nejspíš uvidíme motýly modrásky, hnědásky a ohniváčky, brouky rákosníčky a neobvyklá sluněčka, čmeláka lesního, který navzdory svému jménu žije na loukách, čmeláka proměnlivého, mouchy vláhomilky, které vynikají zajímavým tvarem těla a jejichž larvy se vyvíjejí uvnitř šneků, vážky i šidélka a další hmyz, se kterým se jindy setkáváme ve vodě v podobě larev, jako jsou chrostíci, pošvatky, střechatky nebo jepice. Bude zajištěn doprovodný program pro mladší i starší děti formou tematických her. Děti i zájemci z řad dospělých si také vyzkoušejí lov hmyzu smýkačkami, úlovy budou moci pozorovat v krabičkách s lupou. Nebojte se přijít s dětmi, určitě se nudit nebudou!		
Průvodci:	Libor Dvořák a Mgr. Kateřina Dvořáková (oba ZO ČSOP Kladská)		
Kontakt:	L. Dvořák, tel.: 608 172 434		
Poznámka:	Terénní obuv, holínky výhodou.		

## DEN ČESKÉHO LESA



Den:	sobota 15. června 2024	Čas:	11:00
Místo:	Vesnické muzeum Halže.		
Doprava:	TAM a ZPĚT: individuální.		
Náplň:	Tradiční akce s bohatým programem tentokrát v Halži u Tachova. Téma letošního ročníku jsou „OPYLOVAČI“. Připraveny jsou přednášky, hra a soutěže pro rodiny s dětmi, divadlo, hudba a občerstvení.		
Kontakt:	D. Hlinková, tel.: 737 998 099		
Poznámka:	Více informací uveřejníme před akcí, sledujte ceskyles.nature.cz.		



Den Českého lesa, 9. 9. 2023. Foto: J. Hrdá.

## TRADIČNÍ VÝPRAVA ZA SYSLY NA GOLF



- Den:** neděle 16. června 2024 **Čas:** 17:00
- Místo:** Sraz v 17:00 na parkovišti Golf Resort a.s., Olšová Vrata (50°12'48"N, 12°55'48"E).
- Doprava:** TAM a ZPĚT: pouze individuální.
- Trasa:** Krátká vycházka po hřišti. Nenáročná, vhodná i pro handicapované a kočárky.
- Náplň:** Odpolední pozorování sýslů v prostředí golfového hřiště snad i s ukázkou odchycených jedinců. Povídání o jejich životě.
- Průvodce:** RNDr. Jan Matějů, Ph.D. (Muzeum Karlovy Vary)
- Kontakt:** J. Matějů, tel.: 730 553 884, mateju@kvmuz.cz
- Poznámka:** Prosíme, sledujte web Muzea Karlovy Vary ([www.kvmuz.cz](http://www.kvmuz.cz)) – v případě deštivého počasí může být exkurze zrušena.

## ZA NOČNÍMI MOTÝLY NA PŘIMDĚ



- Den:** pátek 21. června 2024 **Čas:** 22:00
- Místo:** Sraz ve 22:00 na Přimdě u kašny na náměstí Jindřicha Kolowrata.
- Doprava:** TAM a ZPĚT: pouze individuální.
- Trasa:** Večer z města od kašny na hrad. Návrat individuální.
- Náplň:** Posvítíme si na noční motýly. Zájemci mohou přespat na hradě pod širákem. Lovit budeme celou noc.
- Průvodci:** Mgr. et Mgr. Jan Walter (Západočeské muzeum v Plzni) a Mgr. Zuzana Blažková (AOPK ČR, RP Správa CHKO Český les)
- Kontakt:** Z. Blažková, tel.: 605 111 755
- Poznámka:** Baterky s sebou.

## VYCHÁZKA ZA ZVÍŘECÍMI SOUSEDY V BORU



- Den:** pátek 21. června 2024 **Čas:** 19:00
- Místo:** Sraz v 19:00 u radnice na náměstí Republiky v Boru.
- Doprava:** TAM a ZPĚT: pouze individuální.
- Trasa:** Nenáročný okruh městem se zastávkou v zámeckém parku a cílem opět na náměstí Republiky (rovinatý a schůdný terén, zhruba 3 km).
- Náplň:** Vycházka za ptákem roku 2024 rehkem domácím a dalšími ptačími druhy vázanými na lidská sídla (jiříčka obecná, rorýs obecný, čáp bílý aj.). Za příznivého počasí ukáзка odchyty ptáků do sítí. Po setmění za příznivého počasí uvidíme práci s ultrazvukovým detektorem netopýrů (zámecký park, panelové sídliště) a poslechneme si hlasy obojživelníků (rosnička zelená). Ukončení akce zhruba kolem 22 hodiny.
- Průvodci:** Mgr. Martin Liška (Muzeum Českého lesa v Tachově) a RNDr. Milena Prokopová, Ph.D. (AOPK ČR, RP Správa CHKO Český les)
- Kontakt:** M. Prokopová, tel.: 725 724 956
- Poznámka:** Akce se koná za každého počasí! Vlastní dalekohled výhodou.

## ROSTE JEŠTĚ VZÁCNÁ SKŘÍPINA KOŘENUJÍCÍ U BUKOVCE?



<b>Den:</b>	pátek 21. června 2024	<b>Čas:</b>	12:30
<b>Místo:</b>	Sraz ve 12:30 na autobusové zastávce v Bukovci u Holýšova.		
<b>Doprava:</b>	TAM: bus Holýšov, žel. st. (12:02) – Bukovec (12:23). ZPĚT: bus Bukovec (14:43, 15:47) – Holýšov, žel. st. (15:03, 16:07).		
<b>Trasa:</b>	Autobusová zastávka Bukovec – rybník Horymír a zpět. Celková délka trasy je přibližně 2 km.		
<b>Náplň:</b>	Odpolední exkurze na historickou lokalitu skřípiny kořenující ( <i>Scirpus radicans</i> ) ze 70. let minulého století k rybníku Horymír nedaleko obce Bukovec u Holýšova. Cesta povede mokřadními biotopy.		
<b>Průvodce:</b>	Daniel Papež (student ZČU v Plzni a ČZU v Praze)		
<b>Kontakt:</b>	D. Papež, tel.: 728 668 756		
<b>Poznámka:</b>	Oblečení do terénu, voděodolná obuv.		

## DO PR MOKŘADY POD VLČKEM V NEJPESTŘEJŠÍM OBDOBÍ ROKU



<b>Den:</b>	sobota 22. června 2024	<b>Čas:</b>	11:00
<b>Místo:</b>	Sraz v 11:00 na návsi v Pramenech (konečná autobusu).		
<b>Doprava:</b>	TAM: bus Mariánské Lázně (10:25) – Prameny (10:55) nebo individuálně. Na návsi možnost parkování osobních aut. ZPĚT: bus Prameny (15:50) – Mariánské Lázně (16:20) nebo individuálně.		
<b>Trasa:</b>	Od místa srazu do PR Mokřady pod Vlčkem (celková délka do 4 km; mírně náročné, ale vstup do mokřadního stanoviště).		
<b>Náplň:</b>	Exkurze k příležitosti oslav 50 let CHKO do PR Mokřady pod Vlčkem, významné botanické lokality a květnice Slavkovského lesa. Vzhledem k ideální roční době uvidíme množství vzácných a chráněných rostlin, včetně endemického rožce kuřičkolistého (neroste nikde jinde na světě než na pár km2 mezi Prameny, Mnichovem a Sítinami). Bude-li slunečno, uvidíme i řadu druhů váček, denních motýlů a další přírodní skvosty zdejšího území. Ukážeme si, jak se pečuje o vegetaci rašelinných luk. Potěšíme se výsledky dlouhodobé ochrannářské péče o území.		
<b>Průvodci:</b>	Mgr. Přemysl Tájek a Mgr. Pavla Tájková (oba AOPK ČR, RP Správa CHKO Slavkovský les)		
<b>Kontakt:</b>	P. Tájek, tel.: 602 793 922		
<b>Poznámka:</b>	Je nutné oblečení a obuv do terénu (místy může být voda po kotníky), dále svačinu a dostatek tekutin.		



Přírodní rezervace Mokřady pod Vlčkem, 18. 7. 2018. Foto: P. Tájek.

## KVĚTY OHŘE Z RAFTU (PRO PLAVCE A NADŠENCE)



Den: sobota 22. června 2024

Čas: 9:30

Místo: Sraz v 9:30 v Nebanicích u mostu přes Ohři.

Doprava: TAM: nejlépe vlastní, popř. po domluvě.  
ZPĚT: zajistíme dopravu řidičů pro auta do Nebanic, popř. po domluvě.

Trasa: Nebanice – Kynšperk nad Ohří – Šabina (na raftech po Ohři).

Náplň: Vodní botanik Jarda Rydlo prohlásil o Ohři, že je „nejzakytovanější českou řekou“. Toto tvrzení si lze ověřit nejlépe prakticky v meandrech či ve slepých ramenech horního toku Ohře s typickou vodní vegetací. Ve vodě a v jejím okolí žije také mnoho zajímavých zvířat, i na ty tentokrát dojde.

Průvodci: Ing. Petr Uhlík, RNDr. Jaroslav Michálek (oba Muzeum Sokolov), RNDr. Jan Matějů, Ph.D. (Muzeum Karlovy Vary) a RNDr. Jiří Brabec (Muzeum Cheb)

Kontakt: J. Brabec, tel.: 734 767 592, e-mail: jiri.brabec@muzeumcheb.cz

**Pouze pro plavce! Každý z přihlášených účastníků svým přihlášením potvrzuje, že je plavcem a uvědomuje si rizika spojená s pohybem na řece. Vzhledem k charakteru exkurze je omezena její kapacita.**

Poznámka: K dispozici bude 18 míst na třech šestimístných raftech. Na jejich zapůjčení se musíme složit. V ceně jsou pádla a vesty pro dospělé. Vzhledem ke ztíženému pohybu po řece (špatně se staví v proudu), bude omezen počet účastníků exkurze i na případných vlastních plavidlech. Podrobné informace budou zaslány pouze přihlášeným účastníkům.

**Hlaste se s předstihem u J. Brabce (e-mail: jiri.brabec@muzeumcheb.cz, popř. tel.: 734 767 592), a to nejpozději do 18. 6. 2024. Platí: „Kdo dřív přijde, ten dřív mele.“**

# ČERVEN

SBORNÍK MUZEA  
KARLOVARSKÉHO KRAJE

31 (2023)



## Sborník muzea Karlovarského kraje

Muzeum Cheb za finančního příspěví Karlovarského kraje vydává sborník, který uveřejňuje původní studie vztahující se k přírodě a historii Karlovarského kraje.

Více na [www.muzeumcheb.cz/sbornik/](http://www.muzeumcheb.cz/sbornik/) nebo na tel. 739 322 499.

## DO MLEJNA VESKÉHO



Den:	sobota 22. června 2024	Čas:	10:00
Místo:	Sraz v 10:00 u turistického rozcestníku Pleš, náměstí přírody (49°32'42"N, 12°36'19"E).		
Doprava:	TAM a ZPĚT: pouze individuální.		
Trasa:	Od rozcestníku Pleš, náměstí přírody půjdeme ke státní hranici, poté k PP Veský mlýn a otočíme se k penzionu Pleš. Trasa je dlouhá cca 4 km.		
Náplň:	Po cestě uvidíme suché meze, druhově pestré pastviny a rašelinné louky. Sledovat budeme zejména jejich bezobratlé obyvatelé.		
Průvodce:	Mgr. Zuzana Blažková (AOPK ČR, RP Správa CHKO Český les)		
Kontakt:	Z. Blažková, tel.: 605 111 755		
Poznámka:	Je třeba počítat s místy velmi podmáčeným terénem a vysokou vegetací. Repelent výhodou. Pevné vysoké boty či sandály na dobrý průtok nezbytností.		

## VÝSTAVA SLAVKOVSKÝ LES V OBRAZECH



Den:	úterý 25. června 2024 (vernisaž)	Čas:	14:00
Místo:	Areál sv. Linhart v Lázeňských lesích Karlovy Vary.		
Náplň:	Venkovní výstava fotografických panelů k 50. výročí CHKO Slavkovský les bude ke zhlédnutí až do října 2024. Součástí vernisáže budou i aktivity pro děti s přírodovědnou tematikou.		
Kontakt:	J. Rolková, tel.: 724 380 021		
Poznámka:	<b>Výstava se koná v období červenec–říjen 2024.</b> Podrobný program bude včas upřesněn na <a href="http://slavkovskyles.nature.cz">slavkovskyles.nature.cz</a> .		

## NPR ROLAVSKÁ VRCHOVIŠTĚ – KLENOT KRASLICKA



Den:	sobota 29. června 2024	Čas:	*
Místo:	Sraz na návsi v Přebuzi.		
Doprava:	TAM a ZPĚT: individuální; po předchozí domluvě s organizátorem možnost spolujízdy.		
Trasa:	Přesun auty na Rolavský vrch (Kranisberk), odtud pěšky na vybrané vrchoviště a cínový důl Rolava, podle počasí a domluvy i rybník Lícha s přílehlým prameništěm.		
Náplň:	Na trase uvidíme typickou vegetaci vrchoviště a vzácné rostliny a lišejníky sukcesně mladých ploch na cínovém dolu Rolava.		
Průvodce:	Ing. Petr Uhlík (Muzeum Sokolov)		
Kontakt:	P. Uhlík, tel.: 720 507 547, e-mail: <a href="mailto:uhlik@muzeum-sokolov.cz">uhlik@muzeum-sokolov.cz</a>		
Poznámka:	<p><b>Pro vstup do národní přírodní rezervace je udělena na tuto akci výjimka pro omezený počet účastníků. Proto je nutné se předem přihlásit u Petra Uhlíka (tel.: 720 507 547) nebo lépe e-mailem <a href="mailto:uhlik@muzeum-sokolov.cz">uhlik@muzeum-sokolov.cz</a>.</b></p> <p>Obuv do podmáčeného terénu a pláštěnku s sebou. Vzhledem k podmáčenému a poddolovanému terénu zanechtejte, prosím, děti a domácí mazlíčky doma.</p> <p>* Čas bude upřesněn přihlášeným zájemcům před akcí.</p>		

## PROHLÍDKA PARKU ZÁMKU VALEČ S LENKOU KŘESADLOVOU



**Den:** sobota 29. června 2024

**Čas:** 15:00

**Místo:** Sraz v 15:00 zámeckém parku Valeč u infocentra a kavárny Prádelna.

**Trasa:** Procházka po zámeckém parku ve Valči.

**Náplň:**

V rámci cyklu Valeč – brána Doupova se vydejte na netradiční exkurzi do zámeckého parku s průvodkyní Ing. Lenkou Křesadlovou, Ph.D., která je přední českou odbornicí na historické parky a vede Metodické centrum zahradní kultury v Kroměříži. Díky jejím znalostem a zkušenostem uvidíte valečský zámecký park v nových souvislostech.

**Průvodci:**

Ing. Lenka Křesadlová, Ph.D. (NPÚ – územní odborné pracoviště Kroměříž)

**Kontakt:**

M. Petrová, tel.: 724 663 563, e-mail: petrova.marketa@npu.cz

**Poznámka:**

Další podrobnosti na [www.zamek-valec.cz](http://www.zamek-valec.cz).



Zámek Valeč, 9. 2. 2022.

## ZA PŘÍRODOU A HISTORIÍ NA ŽĎÁR



**Den:** sobota 29. června 2024

**Čas:** 9:00

**Místo:** Sraz v 9:00 na severním okraji obce Žďár (49°51'36"N, 12°34'47"E).

**Doprava:** TAM a ZPĚT: pouze individuální.

**Trasa:** Ze Žďáru na Jalový Dvůr a zpět, celkem cca 5 km.

**Náplň:**

Nejdříve se podíváme, co právě kvete na loukách v PP Louky na Prostředním Žďáru. Poté dále po zpevněné cestě do zaniklé vsi Jalový Dvůr, kde najdeme památné stromy Lípy na Jalovém Dvoře a pozůstatky zaniklé vsi. Povíme si o její historii a zajímavostech v okolí.

**Průvodci:**

Mgr., Ing. Markéta Kašparová a Bc. Miroslav Žižka, DiS. (oba AOPK ČR, RP Správa CHKO Český les)

**Kontakt:**

M. Kašparová, tel.: 728 496 178

**Poznámka:**

Obuv a oblečení do terénu.

## DO NITRA NPR BOŽÍDARSKÁ RAŠELINIŠTĚ ZA KVĚTENOU MINEROTROFNÍCH RAŠELINIŠŤ SKRZE PŮVODNÍ SMRKOVÉ LESY



- Den:** pátek 5. července 2024 **Čas:** 11:00
- Místo:** Sraz v 11:00 na parkovacím plácku u Jahodové louky (50°24'5.7"N, 12°55'2.5"E) při silnici z Jáchymova do Božího Daru.
- Doprava:** TAM a ZPĚT: individuální.
- Trasa:** Mimo cesty vnitřkem NPR Božídarské rašeliniště, celkem 7 km.
- Náplň:** Prozkoumáme flóru minerotrofních rašelinišť v JV části NPR. Navštívíme místo, kde byl poprvé nalezen prstnatec májový rašelinný, uvidíme kvetoucí kroupenáče vytrvalé, zdrojovky, vrbu plazivou či rosnatky. Skrze původní smrkové porosty pralesovitého charakteru se pokusíme dostat na reliktní bezlesí s ostřicí šlahounovitou a rozhodníkem huňatým, vystoupáme na Špičák a sestoupíme k zaniklému hostinci na Wunderblüme. Přes bývalou střelnici a Seidlův rybník, kde se zaměříme na obojživelníky, se vrátíme zpět. V případě dostatku času a vhodného počasí přejedeme auty na závěr exkurze na jednu z nedalekých lokalit orchideje běloprstky bělavé. Konec exkurze v cca 17–18 hodin.
- Průvodce:** Mgr. Vladimír Melichar (geobotanik, přírodovědec na volné noze)
- Kontakt:** Mgr. Vladimír Melichar, tel.: 606 405 384
- Poznámka:** Obuv a oblečení do terénu, ideálně holínky. Je potřeba počítat s probořením do rašeliny a ušpiněním. Počítejte s náročnější trasou. Na exkurzi nelze brát psy, a to ani na vodítku.

## ZA BOROVÝMI POROSTY NA PR VLČEK A PR PLANÝ VRCH



- Den:** sobota 20. července 2024 **Čas:** 11:00
- Místo:** Sraz v 11:00 na návsi v Pramenech (konečná autobusu).
- Doprava:** TAM: bus Mariánské Lázně (10:25) – Prameny (10:55) nebo individuálně. Na návsi možnost parkování osobních aut. ZPĚT: bus Prameny (15:50) – Mariánské Lázně (16:20) nebo individuálně.
- Trasa:** Od místa srazu přes PR Mokřady pod Vlčkem do PR Vlček a PR Planý vrch a zpět do Pramenů (celková délka cca 11 km; středně náročné, stoupání do kopce a vstup lesním a mokřadním stanovištěm).
- Náplň:** Lesnická vycházka k příležitosti oslav 50 let CHKO Slavkovský les do největšího hadcového území v ČR – Mnichovské hadce. Projdeme si chráněné lesy v PR Vlček a PR Planý vrch. Nahlédneme také do PR Mokřady pod Vlčkem. Povíme si o pohnuté historii území a lesním hospodaření v CHKO Slavkovský les.
- Průvodce:** Ing. Václav Procházka (AOPK ČR, RP Správa CHKO Slavkovský les)
- Kontakt:** V. Procházka, tel.: 602 361 185
- Poznámka:** Je nutné oblečení a obuv do terénu, dále svačinu a dostatek tekutin.



## ZA OBOŽIVELNÍKY, PLAZY A RYBAMI V PR U SEDMI RYBNÍKŮ



**Den:** sobota 27. července 2024

**Čas:** 10:00

**Místo:** Sraz v 10:00 u vstupu na křižovatce cest k PR U Sedmi rybníků (Vojtanov) (50°9'35,5"N, 12°20'47"E).

**Doprava:** TAM a ZPĚT: individuální (příjezd autem odbočením ze silnice Seníky – Starý Rybník). Na místě možnost parkování osobních aut u zpevněné šterkové cesty k rybníkům poblíž informačního panelu.

**Trasa:** Od parkovacího místa srazu do PR U Sedmi rybníků (celková délka do 3 km; nenáročná, většinou pohyb po cestách, ale i vstup do mokřadního stanoviště).

**Náplň:** Povídání s živými ukázkami i s odchytom oboživelníků a plazů lokality – živochytné pasti, sítkování vodních nádrží v PR U Sedmi rybníků. Představení managementu rybníků. Při teplém počasí možnost cachtání v mělkých rybnících i pro děti (vstup na vlastní nebezpečí za doprovodu rodičů).

**Průvodci:** Ing. David Blažek a Ing. Jan Mávr (oba AOPK ČR, RP Správa CHKO Slavkovský les)

**Kontakt:** Kontakt: D. Blažek, tel.: 734 647 241

**Poznámka:** Je nutné oblečení a obuv do terénu, dále svačinu a dostatek tekutin. Partner akce je Projekt RAGO, ENKI, o. p. s.



*Rosnička zelená, 21. 5. 2021. Foto: D. Blažek.*



*Čolci přírodní rezervace U Sedmi rybníků, 21. 5. 2021. Foto: D. Blažek.*

## ARCHEOLOGICKÉ LÉTO – PO SEVERNÍM BŘEHU VODNÍ NÁDRŽE JESENICE



Den:	sobota 3. srpna 2024	Čas:	10:15
Místo:	Sraz v 10:15 na autobusové zastávce Dřenice, koupaliště (50°4'2"N, 12°26'16,5"E).		
Doprava:	TAM: bus Cheb, aut. nádr., MHD č. 9 (10:00) – Dřenice, koupaliště (10:15). ZPĚT: bus Cheb, Podhrad, Chebská, MHD č. 2 (13:37; 15:37; 17:37) – Cheb, aut. nádr. (13:47, 15:47, 17:47).		
Trasa:	Okolo původně románského kostela sv. Oldřicha na hradiště Burgholz, dále do Velké Všeboře a podél trati do Podhradu na zajatecký hřbitov z 1. světové války. Délka trasy cca 8 km; předpokládaný konec do 13:15.		
Náplň:	Vycházka po archeologických lokalitách nacházejících se na severním břehu vodní nádrže Jesenice u Chebu. Prohlédneme si místa s jednou z nejdelších tradic osídlení na Chebsku, obec Dřenice a hradiště Burgholz. Cestou zavzpomínáme na zaniklé osídlení na dně dnešní nádrže. Navštívíme Podhrad a památky doby nejmodernější, tedy zajatecký tábor se hřbitovem z období 1. světové války.		
Průvodce:	Mgr. Michal Beránek a Mgr. Klára Hanáková (oba Muzeum Cheb)		
Kontakt:	M. Beránek, tel.: 736 754 830, e-mail: beranek@muzeumcheb.cz		
Poznámka:	Nepromokavou obuv a oblečení do terénu. Svačinu a pití s sebou.		

## ZA RAŠELINIŠTI DO NPR KLADSKÉ RAŠELINY



Den:	sobota 10. srpna 2024	Čas:	10:50
Místo:	Sraz v 10:50 na silnici mezi Kladskou a Prameny (aut. zast. Kladská, Mýtský rybník: 50°2'3,7"N, 12°41'28,5"E).		
Doprava:	TAM: bus Mariánské Lázně (10:25) – zast. Kladská, Mýtský rybník (10:47) nebo individuálně. Na místě možnost parkování tří osobních aut na parkovišti, dalších cca 10 aut může parkovat blíže ke Kladské (50°1'49,6"N, 12°40'36,5"E). ZPĚT: bus zast. Kladská, Mýtský rybník (14:38, 15:58) – Mariánské Lázně (15:00, 16:20) nebo individuálně.		
Trasa:	Od místa srazu do NPR Kladské rašeliny (celková délka do 2 km; náročné, pohyb převážně v silně podmáčeném stanovišti, místy i prodírání porostem keřovitých borovic).		
Náplň:	Vycházka do území NPR Kladské rašeliny s vzácnou florou a faunou rašelinišť konaná k příležitosti oslav 50 let CHKO Slavkovský les. Povíme si o zajímavé historii tohoto území a jeho vývoji, o vzácných blatkových borech a o významných rozdílech, které mohou mezi jednotlivými typy rašelinných stanovišť být. Ukážeme si ochrannářskou péči, kterou zde provádíme.		
Průvodce:	Mgr. Přemysl Tájek (AOPK ČR, RP Správa CHKO Slavkovský les)		
Kontakt:	P. Tájek, tel.: 602 793 922		
Poznámka:	Je nutné oblečení a obuv do terénu, dále svačinu a dostatek tekutin. V posledních suchých letech sice bylo někdy možné rašeliništěm projít i v běžné obuvi, přesto jsou sem ideální obuvi holínky (i s ohledem na krátkou vzdálenost exkurzní trasy).		

## VODNÍ ŽIVOT V BOTANICKÉ ZAHRAĎĚ



**Den:** sobota 17. srpna 2024 **Čas:** 15:00\*

**Místo:** Sraz v 15:00 v Bečovské botanické zahradě u vstupu.

**Doprava:** TAM: vlak Karlovy Vary, dolní nádraží (12:55) – Bečov nad Teplou (13:23); vlak Mariánské Lázně (12:37) – Bečov nad Teplou (13:22).  
ZPĚT: vlak Bečov nad Teplou (17:27, 19:57) – Karlovy Vary, dolní nádraží (17:55, 20:25); vlak Bečov (17:27, 19:57) – Mariánské Lázně (18:11, 20:41).

**Trasa:** Prozkoumáme sádky, potůček i rybník. Trasa asi 1,5 km.

**Náplň:** Nahlédneme do pestrého a fascinujícího světa vodních plžů, ploštic, brouků, larev vodního hmyzu a dalších skupin bezobratlých živočichů. Uvidíme, co žije na hladině a co pod ní, kteří živočichové se zdržují ve vodní vegetaci a kteří mimo ni. Ukážeme si i dospělý hmyz poletující kolem vody, jehož larvy se ve vodě vyvíjejí. Bude zajištěn doprovodný program pro děti formou tematických her pro předškolní i školní děti. Také si budou moci samy vyzkoušet lov bezobratlých sítkami a jejich určování podle obrázkových klíčů. Nebojte se s dětmi přijít, určitě se nudit nebudou!

**Průvodce:** Libor Dvořák a Mgr. Kateřina Dvořáková (oba ČSOP Kladská)

**Kontakt:** L. Dvořák, tel.: 608 172 434

**Poznámka:** Holínky výhodou. Exkurze je zdarma, ale účastníci platí běžný vstup do botanické zahrady.  
\*Konec dle zájmu v 17:00 až 18:00.

## ZA PŘÍRODNÍMI UNIKÁTY NA TANKODROM



**Den:** sobota 24. srpna 2024 **Čas:** 14:00

**Místo:** Sraz ve 14:00 na parkovišti u vjezdu do vojenského újezdu Hradiště poblíž bývalé osady Sedlec (cca 3 km západně od Mašťova, místo srazu 50°15'46"N, 13°13'57"E).

**Doprava:** TAM a ZPĚT: individuální.

**Trasa:** Přibližně 4 km dlouhá procházka po cvičišti bojových vozidel v oblasti bývalé osady Tureč.

**Náplň:** Ukázka velmi vzácných koryšů – listonohů letních a žábbronožek letních, kteří žijí v kalužích na tankových cestách. Prohlídka místní zajímavé fauny a flóry a povídání o vlivu vojenských cvičení na přírodu.

**Průvodce:** RNDr. Jan Matějů, Ph.D. (Muzeum Karlovy Vary)

**Kontakt:** J. Matějů, tel.: 730 553 884, e-mail: mateju@kvmuz.cz

**Poznámka:** **Počet účastníků na exkurzi je limitovaný (30 osob) a je nutné se předem registrovat! Pouze předem registrovaným účastníkům bude umožněn vstup do vojenského újezdu.** Způsob registrace bude včas uveřejněn v elektronické rozesílce a na webu muzea – [www.kvmuz.cz](http://www.kvmuz.cz).

## DO KRÁLOVSKÉHO POŘÍČÍ ZA SV. KUNHUTOU A DALŠÍMI PAMĚTIHODNOSTMI



**Den:** sobota 24. srpna 2024

**Čas:** 14:10

**Místo:** Sraz ve 14:10 před kostelem sv. Kunhuty (50°11'12"N, 12°40'25"E).

**Doprava:** TAM: vlak Karlovy Vary (12:24, 13:30) – Královské Poříčí (12:46, 13:51), od vlaku cca 10 min. pěšky.  
ZPĚT: vlak Královské Poříčí (17:09, 19:10) – Karlovy Vary (17:29, 19:30).

**Trasa:** Vycházka cca 4 km (přibližně tři hodiny) doplněná výkladem o historii jednotlivých památek.

**Náplň:** Prohlédneme si kostel sv. Kunhuty s freskou Toniho Schöneckera, smírčí kříže shromážděné před kostelem a vzácně zachované venkovské domy s hrázděným patrem. Za dnešní železniční tratí vystoupáme na opevněnou ostrožnu se středověkými nálezy, v jejíž blízkosti se nachází zářez původní Buštěhradské dráhy. Navštívíme i zástavbu z konce 19. století, která souvisela s hornickou činností a již vévodí tzv. Zámeček (vila ředitele společnosti Britannia Kurta Seebohma), a architekturu z padesátých let 20. století, kdy tu vyrostlo hornické učiliště.

**Průvodce:** Mgr. Jiří Klsák (Muzeum Karlovy Vary)

**Kontakt:** J. Klsák, tel.: 605 40 64 72

## MEZINÁRODNÍ NOC PRO NETOPÝRY V ČERVENÉM POŘÍČÍ



**Den:** pátek 30. srpna 2024

**Čas:** 17:00

**Místo:** Zámek Červené Poříčí.

**Doprava:** TAM a ZPĚT: individuální.

**Náplň:** Celovečerní akce zaměřená na netopýry. Populární naučná přednáška o životě netopýrů, výstava a film o netopýrech, ukázka práce s ultrazvukovým detektorem při určování jednotlivých druhů, odchyt a prezentace živých netopýrů. Program pro děti s netopýří tematikou a soutěže o ceny.

**Kontakt:** D. Hlinková, tel.: 737 998 099

**Poznámka:** Nezapomeňte teplé oblečení a baterku.



Netopýr ušatý. Foto: P. Tájek.



Spolufinancováno  
Evropskou unií



MINISTERSTVO  
PRO MÍSTNÍ  
ROZVOJ ČR



## MAS Sokolovsko o.p.s.

MAS Sokolovsko, nebo-li Místní akční skupina Sokolovsko, je dobrovolným seskupením 38 měst a obcí, z nichž některé jsou mimo to sdruženy ve svazcích (území MAS Sokolovsko představuje mapa níže). Mezi partnery MAS ovšem patří i řada podnikatelů, neziskových organizací i aktivních občanů, kteří mají zájem na rozvoji Sokolovska.



MAS Sokolovsko se pokouší svými aktivitami podpořit formou dotovaných projektů obnovu území členských obcí, pomáhat místním podnikatelům v jejich rozvoji a organizovat vzdělávací a volnočasové aktivity mládeže i dospělých (např. čištění řeky Ohře ad.). Mimo jiné vydáváme dva časopisy. Časopis Zpravodaj Leader informuje o fungování MAS Sokolovsko, o projektech, které podporuje a na kterých se podílí a o aktivitách našich partnerů. Časopis Sokolovsko je vlastivědný. Oba jsou v elektronické verzi dostupné na

<http://mas-sokolovsko.eu>

**Naše sdružení je otevřené novým zájemcům. Patříte-li mezi ně, neváhejte a kontaktujte nás na e-mailu [info@mas-sokolovsko.eu](mailto:info@mas-sokolovsko.eu) nebo na tel. č.: 739 011 869.**

**Stejně tak se na nás kdykoli můžete obrátit s dotazy na výzvy k předkládání žádostí o finanční podporu na Vaše projektové záměry – více viz <http://mas-sokolovsko.eu/scld/vyzvy/>.**

## NA ZADNÍ OSTRUŽINÍK K NEJZÁPADNĚJŠÍM VRCHOVIŠTÍM V KRUŠNÝCH HORÁCH



**Den:** sobota 7. září 2024

**Čas:** 11:00

**Místo:** Sraz v 11:00 na parkovacím plácku na rozcestí pod Vysokým vrchem (50°23'14.6"N, 12°35'47.4"E) při silnici z Přebuze do Stříbrné.

**Doprava:** TAM a ZPĚT: individuální.

**Trasa:** Po lesních cestách i terénem k Zadnímu Ostružiníku, celkem cca 7 km.

**Náplň:** Navštívíme několik menších rašelinišť, která jsou ukryta v lesích mezi Předním a Zadním Ostružiníkem, prozkoumáme jejich flóru i faunu. Podél Stříbrného potoka sestoupíme do údolí a po severním okraji Přebuzského vřesoviště vystoupáme zpět na místo srazu. Konec exkurze v cca 16–17 hodin.

**Průvodce:** Mgr. Vladimír Melichar (geobotanik, přírodovědec na volné noze)

**Kontakt:** Mgr. Vladimír Melichar, tel.: 606 405 384

**Poznámka:** Obuv a oblečení do terénu.

## NETOPÝŘÍ NOC U DOLU JERONÝM



**Den:** sobota 7. září 2024

**Čas:** 18:30

**Místo:** Důl Jeroným na Sokolovsku.

**Doprava:** TAM a ZPĚT: individuální. Lokalita snadno dostupná vlastním autem, (50°6'8"N, 12°42'43"E), v místě možnost parkování.

**Náplň:** Tradiční večerní akce zaměřená na netopýry se vrací k dolu Jeroným. Odchyt a kroužkování živých netopýrů je doplněn o doprovodný program pro děti i dospělé. Na přednášce se dozvíme o životě netopýrů, s pomocí speciálního ultrazvukového detektoru nahlédneme do světa jejich neslyšitelných signálů, výstava z podzemí Karlovarského kraje nám představí zajímavý a skrytý svět zimujících netopýrů, děti i dospělí si zasoutěží při netopýřích hrách a kvízech. Přijďte se seznámit s tajemnými nočními tvory pěkně zblízka. Během dne až do večerních hodin můžete jít na komentovanou prohlídku zpřístupněného středověkého dolu Jeroným. Konec akce kolem 22 hod., vytrvalci se ale mohou zdržet, protože v případě příznivého počasí bude na místě odchytáváno až do brzkých ranních hodin. Také na netopýří noci oslavíme 50 let ochrany přírody v CHKO Slavkovský les.

**Průvodce:** Mgr. Přemysl Tájek (AOPK ČR, RP Správa CHKO Slavkovský les)

**Kontakt:** P. Tájek, tel.: 602 793 922

**Poznámka:** Je vhodné mít baterku, terénní obuv a teplé oblečení (teploty kolem půlnoci v tuto roční dobu klesají k 0°C). Další podrobnosti k programu budou včas upřesněny na [slavkovskyles.nature.cz](http://slavkovskyles.nature.cz).



Netopýr velký na zimovišti. Foto: P. Tájek.

## DO LESNÍCH POROSTŮ PR KARLŮV HVOZD



**Den:** sobota 14. září 2024

**Čas:** 10:00

**Místo:** Sraz v 10:00 u Galerie umění v Karlových Varech (50°13'3"N, 12°53'12"E), vstup do PR.

**Doprava:** TAM a ZPĚT: individuální (autem na parkoviště u Poštovního dvoru, MHD apod.).

**Trasa:** PR Karlův hvozď (délka cca 8 km; středně náročné – místy prostup terénem a pohyb do kopce).

**Náplň:** Podzemní vycházka do lesů v nedávno vyhlášené PR Karlův hvozď. Nakoukneme pod plášť starých bučin a poodhalíme společně jejich tajemství. Jak tady les funguje? Co tu žije a roste? Proč je zde vyhlášena rezervace? Vycházka je součástí oslav 50 let CHKO Slavkovský les.

**Průvodce:** Ing. Petr Jiskra (AOPK ČR, RP Správa CHKO Slavkovský les)

**Kontakt:** P. Jiskra, tel.: 724 705 654

**Poznámka:** Je nutné oblečení a obuv do terénu, dále svačinu a dostatek tekutin.



*Přírodní rezervace Karlův hvozď, 23. 6. 2022. Foto: P. Jiskra.*

## ZA MĚKKÝŠI DO OLŠINY



**Den:** pátek 20. září 2024

**Čas:** 15:30–17:30

**Místo:** Sraz v 15:30 v Těšově u mostku přes Lipoletvský potok u kontejnerů na tříděný odpad (50°4'15"N, 12°32'20"E).

**Doprava:** TAM a ZPĚT: individuální.

**Trasa:** Půjdeme terénem po proudu i proti proudu Lipoletvského potoka, celkem asi 2 km.

**Náplň:** V odlesněné krajině představuje i úzký pruh keřů a stromů podél potoka útočiště pro mnoho živočichů, šneky nevyjímaje. Živo je tu i v suchých letech. Najdeme zde lesní a vlhkomilné druhy, například známější plamatku či jantarku, ale i další plže krásných tvarů a struktur ulit i krásných jmen, jako je zemounek lesklý, vřetenovka hladká, vrásenka okrouhlá, blištivka rýhovaná, slimáčnice průhledná či žihlobytka stinná. Při troše štěstí najdeme i skelníčku průhlednou nebo řasnatku lesní. Bude zajištěn doprovodný program pro děti formou tematických her pro školáky i předškoláky. Uspořádáme i snečí závody. Nebojte se s dětmi přijít, určitě se nudit nebudou!

**Průvodci:** Libor Dvořák a Mgr. Kateřina Dvořáková (oba ZO ČSOP Kladská)

**Kontakt:** L. Dvořák, tel.: 608 172 434

**Poznámka:** Terénní obuv, holínky výhodou.

## KOLEM ZÁMKU A PODZÁMČÍ VELKÉ DVORCE




Den:	sobota 21. září 2024	Čas:	9:00
Místo:	Sraz v 9:00 u autobusové zastávky ve Velkých Dvorcích, směrem na Přimdu.		
Doprava:	TAM a ZPĚT: individuální.		
Trasa:	Okolím Velkých Dvorců (celkem cca 5 km).		
Náplň:	Putování historií a přírodou Českého lesa směřuje tentokrát do Velkých Dvorců, obci ležící na úpatí Přimdy. Místo je po staletí známo zemědělskou a mysliveckou činností a zámekem v novobarokním slohu (dnes bohužel v havarijním stavu) s bohatou historií, obklopeným rozsáhlým parkem a ovocnými sady. V blízkosti se nachází rybník Peklo s výskytem bobra evropského. Poblíž rybníka uvidíme solitérní jírovec dokonalého tvaru a navštívíme horní tok říčky Úhlavky.		
Průvodce:	RNDr. Evžen Kús (zoolog)		
Kontakt:	M. Prokopová, tel.: 725 724 956		
Poznámka:	Obuv a oblečení do terénu.		

## BEČOV NAD TEPLOU NEJEN RÝZMBURSKÝ



Den:	sobota 21. září 2024	Čas:	14:00
Místo:	Sraz ve 14:00 u Mariánského sloupu na náměstí (50°5'4,5"N, 12°50'22"E) v Bečově nad Teplou.		
Doprava:	TAM: vlak Karlovy Vary, dolní nádraží (12:55) – Bečov n. Teplou (13:23); vlak Mariánské Lázně (12:37) – Bečov n. Teplou (13:22), od vlaku cca 20 min. pěšky. ZPĚT: vlak Bečov n. Teplou (17:27, 19:57) – Karlovy Vary, dolní nádraží (17:55, 20:25); vlak Bečov n. Teplou (17:27, 19:57) – Mariánské Lázně (18:11, 20:41).		
Trasa:	Vycházka cca 5 km (přibližně tři hodiny) doplněná výkladem o starobylé historii města.		
Náplň:	Hrad a zámek pouze obhlédneme zvenčí. Seznámíme se s památkami na náměstí (radnice, měšťanské domy, Mariánský sloup) a navštívíme návrší s barokními klenoty, kostelem sv. Jiří a farou. Původní cestou vystoupáme k archeologicky odhaleným zbytkům středověké šibenice. Cestou zpět do města se zastavíme u hrobky Beaufort-Spontin, posledních šlechtických majitelů bečovského panství. U městských hradeb si prohlédneme zbytky synagogy a u železničního nádraží obnovený židovský hřbitov.		
Průvodce:	Mgr. Jiří Klsák (Muzeum Karlovy Vary)		
Kontakt:	J. Klsák, tel.: 605 40 64 72		



*Rosolovka mozkovitá.*





*Modřín v Horní Oboře, 16. 8. 2018. Foto: J. Michálek.*

## VÝSTAVA HUB V MARIÁNSKÝCH LÁZNÍCH



**Den:** sobota–neděle 21.–22. září 2024

**Čas:** \* viz poznámka

**Místo:** Správa CHKO Slavkovský les (Hlavní 504, Mariánské Lázně).

**Náplň:** Výstava čerstvě utržených hub z našeho i okolních regionů, ukázky a ochutnávky pokrmů z nich, houbařský kvíz pro děti, možnost určení donesených vzorků hub a ukázka hub pod binokulárním mikroskopem. Tradičně je výstava pořádána Mykologickým klubem Slavkovského lesa. Podělte se s námi o své zajímavé houbařské nálezy. Letos v roce oslav 50 let CHKO Slavkovský les bude akce rozšířena. Místní včelaři nám představí svoje řemeslo a také nakoukneme, jak probíhá život v úlu.

**Průvodci:** Členové Mykologického klubu Slavkovský les

**Kontakt:** V. Tůma, tel.: 601 310 569

**Poznámka:** Sobota 9:00–17:00, neděle 9:00–16:00.



*Výstava hub v Mariánských Lázních, 24. 9. 2022. Foto: J. Rolková.*

## VÝSTAVA HUB, REGIONÁLNÍCH VÝPĚSTKŮ A PODZIMNÍCH DEKORACÍ



**Den:** sobota–neděle 21.–22. září 2024

**Čas:** 10:00–17:00

**Místo:** Městská stodola v Bělé nad Radbuzou.

**Náplň:** Výstava hub, mykologická poradna, výstava regionálních výpěstků a podzimních dekorací, houbové a jiné speciality, lesní pedagogika pro děti, drobný prodej.

**Průvodci:** mykologická poradna – Mgr. Luboš Zelený, lesní pedagogika pro děti – LČR, s. p., LS Horšovský Týn

**Kontakt:** B. Triščová, tel.: 775 679 395

**Poznámka:** K určení můžete donést celé a neочиštěné houby v sobotu 21. září v čase od 10:00 do 16:00 hodin.

## CESTY POBĚLOHORSKÝCH EXULANTŮ Z ČECH A ZASE ZPÁTKY – TAKÉ DO VALČE



**Den:** pátek 27. září 2024

**Čas:** 17:00

**Místo:** Státní zámek Valeč, sál ve správní budově u zámku (Karlovarská 7, Valeč).

**Náplň:** Historie pobělohorských exulantů je stále „bílým místem“ českých dějin. Na příkladu exulantského rodu Jelínků se pokusíme sledovat příběh jedné exulantské větve od odchodu z vlasti až k návratu do ČSR po 2. světové válce, kdy se někteří usadili i ve Valči a okolí. Mezi navrátilci byl i Jan Jelínek (1912–2009), označovaný za „českého Schindlera“, působící právě ve Valči po 2. světové válce. Kromě jiných vyznamenání i nositel Řádu T. G. Masaryka a jednoho z nejvyšších polských řádů Virtus et Fraternitas.

**Přednášející:** Jan Bistranin

**Kontakt:** M. Petrová, tel.: 724 663 563, e-mail: petrova.marketa@npu.cz

**Poznámka:** Další podrobnosti na [www.zamek-valec.cz](http://www.zamek-valec.cz).



*Zámek Valeč a kašna v parku. Foto: T. Petr.*

## ZA BOBRY DO MÁLKOVA



**Den:** sobota 28. září 2024

**Čas:** 10:45

**Místo:** Sraz v 10:45 na autobusové zastávce Přimda, Málkov (49°38'55"N, 12°40'34"E).

**Doprava:** TAM a ZPĚT: individuální.

**Trasa:** Od autobusové zastávky Přimda, Málkov po trase dlouhé cca 5 km do Třemešného.

**Náplň:** Pátrání po stopách našeho největšího a nejpilnějšího hlodavce – bobra evropského. Povídání o jeho životě a složitém soužití s lidmi v krajině 21. století.

**Průvodce:** RNDr. Milena Prokopová, Ph.D. (AOPK ČR, RP Správa CHKO Český les)

**Kontakt:** M. Prokopová, tel.: 725 724 956

**Poznámka:** Místy náročnější terén, překážky a voda. Kdo nechce mít mokré nohy a zabláčené boty, vezme si raději holínky.

## ZA SOPKAMI, FLÓROU I FAUNOU DO OKOLÍ STRÁŽE NAD OHŘÍ



Den:	sobota 5. října 2024	Čas:	9:30
Místo:	Sraz v 9:30 na návsi u bývalé hospody U Lípy ve Stráži nad Ohří (50°20'18"N, 13°3'9"E).		
Doprava:	TAM a ZPĚT: individuální.		
Trasa:	Nepříliš dlouhá, ale místy velmi náročná trasa – příkré svahy a sutě.		
Náplň:	Živá i neživá příroda na vulkanických svazích Doupovských hor. Podíváme se na pestrý život pod hladinu Ohře, pohlédneme na čedičové varhany, líhniště užovek stromových a v případě možnosti navštívíme i aktivní čedičový lom, kde si představíme některé nově objevené zajímavosti ze „života“ sopek.		
Průvodci:	Mgr. Vladislav Rapprich, Ph.D. (Česká geologická služba), RNDr. Jan Matějů, Ph.D. (Muzeum Karlovy Vary) a Ing. Petr Uhlík (Muzeum Sokolov)		
Kontakt:	J. Matějů, tel.: 730 553 884		
Poznámka:	Přesná trasa bude včas zveřejněna na webu muzea <a href="http://www.kvmuz.cz">www.kvmuz.cz</a> a v e-mailové rozesílce. S sebou oblečení a pevnou obuv do terénu (skály, sutě) a svačtinu.		

## FESTIVAL PTACTVA NA ANENSKÝCH RYBNÍCÍCH



Den:	sobota 5. října 2024	Čas:	8:20
Místo:	Sraz v 8:20 na vlakovém nádraží v Chodové Plané.		
Doprava:	TAM: vlak Cheb (7:19) – Lázně Kynžvart (7:36) – Mariánské Lázně (7:44) – Chodová Planá (7:49); Plzeň hl. n. (7:07) – Stříbro (7:37) – Planá u M. L. (8:03) – Chodová Planá (8:08); Tachov (7:32) – Planá u M. L. (7:48, přestup směr K. Vary, odjezd 8:04) – Chodová Planá (8:08). ZPĚT: vlak Planá u M. L. (12:54; 14:04, 14:54) – Mariánské Lázně (13:07, 14:15, 15:07) – Cheb (13:27, 14:38, 15:27); Planá u M. L. (13:05, 13:55, 15:05) – Stříbro (13:27, 14:21, 15:27) – Plzeň hl. n. (13:52, 14:49, 15:52); Planá (13:08, 15:08, 16:08) – Tachov (13:24, 15:24, 16:24).		
Trasa:	Rybníky v okolí Plané (nenáročná trasa cca 8 km; předpokládaná délka cca 3 hodiny).		
Náplň:	Vycházka do polí, luk a k rybníkům v okolí Plané a Chodové Plané za poznáním a určováním zejména vodních a mokřadních ptáků v době podzimního tahu. Možnost vyzkoušet si pozorování ptáků stativovým dalekohledem a vidět ukázkou odchytu a kroužkování ptáků (za vhodného počasí).		
Průvodci:	RNDr. Pavel Jaška, Ph.D. (AOPK ČR, RP Správa CHKO Slavkovský les) a Mgr. Martin Liška (Muzeum Českého lesa v Tachově)		
Kontakt:	M. Liška, tel.: 778 451 779		
Poznámka:	Akce se koná za každého počasí. Vhodná nepromokavá obuv a oblečení do terénu, dalekohled je výhodou.		

## PAMÁTNÉ A VÝZNAMNÉ STROMY DOUPOVSKÝCH HOR



**Den:** sobota 5. října 2024

**Čas:** 15:00

**Místo:** Státní zámek Valeč, sál ve správních budovách v zámku (Karlovarská 7, Valeč).

**Náplň:** Přírodovědec Muzea Sokolov RNDr. Jaroslav Michálek v rámci cyklu Valeč – brána Doupova přiblíží nejmohutnější památné a významné stromy v Doupovských horách. V přednášce s projekcí fotografií a kreseb představí nejen známé památné stromy na obvodu Doupovských hor a ve středním Poohří, ale především veřejnosti neznámé významné stromy vojenského újezdu Hradiště, poslední živé svědky zaniklých sídel Doupovských hor. Po přednášce se společně vydáme do zámeckého parku, ve kterém se nachází řada krásných a zajímavých stromů.

**Přednášející:** RNDr. Jaroslav Michálek

**Kontakt:** M. Petrová, tel.: 724 663 563, e-mail: petrova.marketa@npu.cz

**Poznámka:** Další podrobnosti na [www.zamek-valec.cz](http://www.zamek-valec.cz).

## ZA RYBAMI STŘEDNÍ MŽE



**Den:** neděle 6. října 2024

**Čas:** 9:35

**Místo:** Sraz v 9:35 na autobusové zastávce Stříbro, Milíkov, rozc.

**Doprava:** TAM: bus Plzeň, terminál hlavní nádraží (8:35) – Plzeň, CAN Tylova (8:43) – Stříbro, aut. st. (9:23) – Stříbro, Milíkov, rozc. (9:28); Tachov, aut. nádr. (8:40) – Bor, aut. st. (9:10) – Stříbro, Milíkov, rozc. (9:25). ZPĚT: bus Stříbro, Milíkov, rozc. (13:28; 15:28) – Bor, aut. st. (13:43; 15:43) – Tachov, aut. nádr. (14:14; 16:14); Stříbro, Milíkov, rozc. (13:25; 15:25) – Stříbro, aut. st. (13:31; 15:31) – Plzeň, CAN Tylova (14:13; 16:13) – Plzeň, Terminál Hlavní nádraží (14:21; 16:21).


**Trasa:** K odchytovému stanovišti u mostu přes řeku Mži v obci a zpět (nanejvýš 1,5 km, většinou nenáročný terén).

**Náplň:** Ukázka práce ichtyologa – monitoringu ryb pomocí elektrického agregátu. Nejprve si vysvětlíme, jak funguje, a pak se s jeho pomocí pustíme za rybími obyvateli řeky. Všechny ulovené ryby nakonec řece vrátíme zpět.

**Průvodci:** Ing. Hynek Dort (ČRS Plzeň), Mgr. Martin Liška (Muzeum Českého lesa v Tachově) a RNDr. Milena Prokopová, Ph.D. (AOPK ČR, RP Správa CHKO Český les)

**Kontakt:** M. Liška, tel.: 778 451 779

**Poznámka:** Akce se koná za každého počasí! Vhodná nepromokavá obuv a teplé oblečení do terénu.



Vranka obecná, 20. 10. 2021. Foto: H. Dort.

## PTAČÍ FESTIVAL – JIVJANSKÉ RYBNÍKY



**Den:** neděle 6. října 2024 **Čas:** 7:30 nebo 8:00

**Místo:** Sraz v 7:30 u radnice v Holýšově nebo v 8:00 hod na hrázi Jivjanského rybníka.

**Trasa:** Vycházka okolo soustavy Jivjanských rybníků (konec cca ve 12 hodin).

**Náplň:** Pozorování protahujícího, hlavně vodního a mokřadního ptactva.

**Průvodce:** Mgr. Libor Schröpfer (Holýšovský ornitologický klub)

**Kontakt:** L. Schröpfer, tel.: 732 370 036

**Poznámka:** Teplé oblečení, dalekohled a pevnou obuv (nejlépe holínky) s sebou. Vycházka se koná za každého počasí, občerstvení zajištěno.

## LÁZEŇSKÝ FESTIVAL JABLEK S OSLOVOU VÝROČÍ 50. LET CHKO SLAVKOVSKÝ LES



**Den:** neděle 6. října 2024 **Čas:** 10:00

**Místo:** Nedaleko kolonády v Mariánských Lázních (bude včas upřesněno).

**Náplň:** Festival na oslavu podzimní sklizně jablek a hrušek v Mariánských Lázních. Letos ozvláštňen oslavami 50 let CHKO Slavkovský les. Program festivalu je celodenní – jarmark místních výrobců a řemeslníků, výstava regionálních odrůd ovoce, tvůrčí dílny pro děti i dospělé, tematické soutěže, ochutnávky pokrmů z jablek, kulturní a hudební vystoupení. Představení 50 let CHKO Slavkovský les. Ocenění osobností za celoživotní práci pro CHKO.

**Kontakt:** J. Rolková, tel.: 724 380 021

**Poznámka:** Podrobný program bude včas upřesněn na [slavkovskyles.nature.cz](http://slavkovskyles.nature.cz).



Lázeňský festival jablek, 15. 10. 2023. Foto: J. Rolková.

## SETKÁNÍ PŘÍZIVCŮ ČESKÉHO LESA



- Den:** čtvrtek 10. října 2024 **Čas:** 17:00
- Místo:** Muzeum Českého lesa v Tachově (třída Míru 447).
- Doprava:** TAM a ZPĚT: individuální.
- Náplň:** Setkání všech přátel a příznivců Českého lesa od profesionálních přírodovědců až po širokou veřejnost. Těšte se na zajímavé přírodovědné přednášky týkající se Českého lesa.
- Kontakt:** D. Hlinková, tel.: 737 998 099
- Poznámka:** Další podrobnosti najdete před akcí na [ceskyles.nature.cz](http://ceskyles.nature.cz).

## ZA STARÝMI STROMY DO OBORY, PTAČÍ A KRÁSNÉ LÍPY (KRASLICKO)



- Den:** sobota 12. října 2024 **Čas:** 10:00
- Místo:** Sraz v 10:00 na parkovišti u obecního úřadu Šindelová.
- Doprava:** TAM a ZPĚT: individuální.
- Trasa:** Šindelová – zaniklá ves Horní Obora (památné stromy: klen, vrba jiva – jediná památná v ČR, modřín – nejsilnější památný v kraji) – zaniklá ves Ptačí (modřínová alej, výhledové místo) – Krásná Lípa (památný buk a památná lípa) – Kamenný hřib nad Šindelovou – Šindelová. Délka cca 9 km, převýšení cca 230 m.
- Náplň:** Ukážeme si velikost i tvarem výjimečné památné stromy, navštívíme geomorfologickou zvláštnost v PP Kamenný hřib.
- Průvodce:** RNDr. Jaroslav Michálek (Muzeum Sokolov)
- Kontakt:** J. Michálek, tel.: 720 507 547
- Poznámka:** Akce ke „Dni stromů“. S sebou terénní obuv, část trasy je mimo cesty přes louky a vřesoviště.

## POZNÁVÁNÍ PODZIMNÍCH HUB – ZAMYKÁNÍ LESA NA ZELENÉ HOŘE



- Den:** sobota 12. října 2024 **Čas:** 9:00
- Místo:** Sraz v 9:00 pod Chebským hradem u dřevěné kryté lávky přes řeku.
- Doprava:** TAM: vlak M. Lázně (7:07, 8:15) – Cheb (7:29, 8:38); vlak K. Vary (7:30) – Cheb (8:26).  
ZPĚT: vlak Cheb (15:19, 16:33) – Mariánské Lázně (15:43, 16:52); vlak Cheb (15:31, 16:24) – K. Vary (16:23, 17:08).
- Trasa:** Myslivna – lesem po vrstevnicové cestě na vrchol Zelené hory a zpět do Chebu přes Zátíší (délka cca 10 km).
- Náplň:** Houbařská exkurze s pořadatelem tradiční výstavy hub v Mariánských Lázních zaměřená na poznávání podzimních hub s malou výstavou na vrcholu Zelené hory. Po výstavce bude uzamčen les symbolickým klíčem. Tradičně bude rozdělán oheň, špekáčky s sebou.
- Průvodci:** členové Mykologického klubu Slavkovský les
- Kontakt:** M. Tauš, tel.: 736 197 707
- Poznámka:** Vhodné oblečení a obuv do terénu, košík na houby! Špekáčky!

## PO SEVERNÍM BŘEHU VODNÍ NÁDRŽE SKALKA



Den: sobota 19. října 2024

Čas: 9:30

Místo: Sraz v 9:30 na hrázi vodní nádrže Skalka v Chebu (50°4'43"N, 12°21'14"E).

TAM: individuální.

Doprava: ZPĚT: vlak Pomezí nad Ohří (13:18; 15:18) – Cheb (13:27, 15:27), bus MHD č. 5 Pomezí nad Ohří (13:35; 16:35) – Cheb (13:55, 16:55).

Trasa: Od hráze vodní nádrže Skalka přes Egerwarte k zaniklému hradu Stein, dále do obce Cetnov a Bříza. Výlet zakončíme na vlakové stanici v Pomezí nad Ohří. Délka trasy cca 10 km; konec cca do 13:15.

Náplň: Vycházka po archeologických lokalitách nacházejících se na severním břehu vodní nádrže Skalka u Chebu. Zavzpomínáme na zaniklé osídlení na dně dnešní nádrže a navštívíme několik polykulturních lokalit – Stein, Cetnov, Bříza, osídlených od období pozdního paleolitu až po středověk. Samozřejmě neopomineme i mladší památky na cestě jako jsou smírčí kříže či lidová architektura.

Průvodci: Mgr. Michal Beránek a Mgr. Klára Hanáková (oba Muzeum Cheb)

Kontakt: M. Beránek, tel.: 736 754 830, e-mail: beranek@muzeumcheb.cz

Poznámka: Akce se koná k příležitosti Mezinárodní dne archeologie. Doporučujeme nepromokavou obuv a oblečení do terénu. Svačinu a pití s sebou.



Mezinárodní den archeologie na Pomezí, 15. 10. 2022. Foto: K. Hanáková.

## MINULOSTÍ MĚSTA CHYŠE – ZÁMECKÝ PARK, KLÁŠTER A DALŠÍ PAMÁTKY



Den: sobota 19. října 2024

Čas: 14:00

Místo: Sraz ve 14:00 u kašny na Žižkově náměstí (50°6'17"N, 13°14'54"E).

Doprava: TAM a ZPĚT: individuální.

Trasa: Vycházka cca 4 km (přibližně tři hodiny) doplněná výkladem o historii místa, které je připomínáno již roku 1169. Výklad se dotkne i významných prehistorických lokalit v nejbližším okolí.

Náplň: Prohlédneme si park kolem zámku a barokní sochy zde umístěné. Navštívíme opuštěný karmelitánský klášter s kostelem Jména Panny Marie. Nad městečkem shlédneme barokní hřbitovní kostel Povýšení sv. Kříže se sochami a výklenkovou kaplí na cestě zvolna stoupající ke kostelu. Obejdeme též méně známé městské hradby, které obepínají velkou část města, a najdeme i zbytky synagogy.

Průvodce: Mgr. Jiří Klsák (Muzeum Karlovy Vary)

Kontakt: J. Klsák, tel.: 605 40 64 72



## Zápisy na Univerzitu třetího věku

Město: Tachov  
Studijní obor: Umělecké směry minulosti a jejich odraz v Čechách a na Moravě II  
Zápisy: úterý 11. 6. 2024 | 13.00–15.00  
úterý 10. 9. 2024 | 13.00–15.00  
Místo: REVIS, Školní 1094, Tachov

Město: Mariánské Lázně  
Studijní obor: Kapitoly z architektury II  
Zápisy: úterý 11. 6. 2024 | 9.00–11.00  
úterý 10. 9. 2024 | 9.00–11.00  
Místo: Správa CHKO Slavkovský les,  
Hlavní třída 504, Mariánské Lázně

### **POPLATEK: 800,- Kč/rok**

Poplatek za studium je nutno uhradit na zápise (pro úspěšné přihlášení ke studiu).

### **CO S SEBOU:**

SOUČASNÍ STUDENTI  
index + občanský průkaz

NOVÍ STUDENTI  
pasovou fotku (pro vlepení do indexu) + občanský průkaz

**Podmínkou studia je starobní nebo plný invalidní důchod.  
Změna programu vyhrazena.**

**Více info: [tercova@revis-tachov.cz](mailto:tercova@revis-tachov.cz), [www.revis-tachov.cz](http://www.revis-tachov.cz),  
+420 374 774 413.**

## ZA JELENY A BOBRY NA ŽELEZNOU

**Den:** neděle 20. října 2024**Čas:** 9:00**Místo:** Sraz v 9:00 v Železné u Resortu Český les.**Doprava:** TAM a ZPĚT: individuální.**Trasa:** Procházka do Obory Srdíčko přes bobří teritorium na Farském potoce.**Náplň:** Projdeme se přes oboru Srdíčko s možností pozorovat stáda jelení zvěře, muflonů či daňků. Zpět po lesní cestě kolem „bobřího ráje“, kde si náš největší hlodavec buduje řadu hrází, jezírek, kanálů a bydlí v obřím hradě. U Resortu Český les se dozvíme, jak budova dřív sloužila pohraničnickům.**Průvodce:** Antonín Hříbal (Vltava Labe media a. s.)**Kontakt:** D. Hlinková, tel.: 737 998 099**Poznámka:** Akce se koná za každého počasí! Vlastní dalekohled výhodou.*Kocovy kameny, 13. 11. 2021. Foto: D. Hlinková.*ZA MINERALOGICKÝMI  
POKLADY VALČE**Den:** sobota 26. října 2024**Čas:** 14:00**Místo:** Sraz ve 14:00 v zámeckém parku Valeč u infocentra a kavárny Prádelna.**Doprava:** TAM a ZPĚT: individuální.**Trasa:** Okolí Valče (délka trasy bude cca 5 km).**Náplň:** V rámci cyklu Valeč – brána Doupova se pod vedením Ing. Jiřího Svejkovského vydáme na vycházku za mineralogickými poklady Valče. Boty do náročnějšího terénu s sebou. Ing. Jiří Svejkovský je autorem knihy o geologii Podbořanska a mnoha příspěvků v odborných časopisech a knihách. Jako hlavní autor vytvořil stálou expozici Geologie Podbořanska v podbořanském městském muzeu a expozici Kaolin na Podbořansku ve tvrzí v Hlubanech.**Průvodci:** Ing. Jiří Svejkovský**Kontakt:** M. Petrová, tel.: 724 663 563, e-mail: petrova.marketa@npu.cz**Poznámka:** Další podrobnosti na [www.zamek-valec.cz](http://www.zamek-valec.cz).

## SETKÁNÍ PŘÁTEL PŘÍRODY KARLOVARSKA



**Den:** pátek 1. listopadu 2024

**Čas:** 16:00

**Místo:** Krajská knihovna Karlovy Vary, sál Dvory (Závodní 378).

**Náplň:** Již 12. setkání přátel přírody v Karlových Varech. Jde o pásmo krátkých přírodovědných přednášek pro širokou veřejnost. Přijďte si poslechnout o nových poznatcích a objevech z přírody Karlovarského kraje.

**Kontakt:** J. Matějů, tel.: 730 553 884

**Poznámka:** Program bude včas upřesněn na webu muzea [www.kvmuz.cz](http://www.kvmuz.cz) a v emailové rozesílce.

## NAPŘÍČ SLAVKOVSKÝM LESEM



**Den:** neděle 17. listopadu 2024

**Čas:** 9:30

**Místo:** Sraz v 9:30 na kolonádě v Mariánských Lázních.

**Doprava:** TAM: vlak Plzeň (8:05) – Mariánské Lázně (9:06); vlak Cheb (8:33) – Mariánské Lázně (8:52); vlak Karlovy Vary (7:30) – Mariánské Lázně (8:52; přestup v Chebu); délka pěšky cca 25 min. na kolonádu.  
ZPĚT: vlak Bečov n. Teplou (15:27, 17:27, 19:57) – Mariánské Lázně (16:11, 18:11, 20:41); vlak Bečov n. Teplou (15:27, 17:27, 19:57) – Karlovy Vary (15:55, 17:55, 20:25), příp. autobus.

**Trasa:** Kolonáda v Mariánských Lázních – PR Žižkův vrch – Polom – PR Smradoch – Farská kyselka – PR Vlček – PR Mokřady pod Vlčkem – Prameny – NPP Upolínová louka pod Křížky – PP Dominova skalka – Bečov nad Teplou (náročná trasa s převýšením o celkové délce přes 20 km; změna trasy vyhrazena).

**Náplň:** Přijďte se na tradiční pěší putování napříč Slavkovským lesem, který letos oslavuje 50 let od vzniku CHKO. V Den boje za svobodu a demokracii se každoročně vydáváme na přes 20 km dlouhou trasu, jež povede přes pět přírodních rezervací a jednu národní přírodní památku. Během túry zdoláme značné převýšení. Několikrát pokoříme nadmořskou výšku 800 m. Nejvyšším vrcholem trasy bude Vlčí kámen (883 m n. m.). Cílem turisticko-přírodovědného výletu je Bečov nad Teplou a samozřejmě občerstvení v některém z restauračních zařízení.

**Průvodci:** RNDr. Pavel Jaška, Ph.D. a Mgr. Jana Rolková (oba AOPK ČR, RP Správa CHKO Slavkovský les)

**Kontakt:** P. Jaška, tel.: 602 213 347

**Poznámka:** Nutná je vhodná obuv a oblečení do terénu. Nezapomeňte na dostatek tekutin a jídla na celý den. Doporučujeme vzít si s sebou mapu pro případ dřívějšího návratu nebo nutného rozdělení skupiny. Vzhledem k tomu, že nemusíme dojít za světla, je vhodné mít také baterku. Pro značnou náročnost nemůžeme akci doporučit svátečním chodcům. Účastníci se akce účastní na vlastní nebezpečí.

## PTÁCI V ZIMĚ NESPÍ



**Den:** pondělí 30. prosince 2024

**Čas:** 10:00

**Místo:** Muzeum Českého lesa v Tachově (třída Míru 447, Tachov).

**Náplň:** Krátká přednáška o podpoře našich opeřených přátel nejen v zimě (přikrmování). Za příznivého počasí bude po přednášce následovat ukáзка odchycených opeřenců. Pro návštěvníky bude připraveno malé občerstvení.

**Průvodce:** Mgr. Martin Liška (Muzeum Českého lesa v Tachově).

**Kontakt:** M. Liška, tel.: 778 451 779

**Poznámka:** Teplé oblečení, případně dalekohled výhodou.

## FOTOSOUTĚŽ – VÍTĚZNÉ SNÍMKY 2023



Dům přírody Českého lesa, Městys Klenčí pod Čerchovem,  
Agentura ochrany přírody a krajiny, Správa CHKO Český les,  
Destinace Český les a Centrum Bavaria Bohemia  
7. ročník fotosoutěže Český les

# Čtyři roční období Zeleného pásu v Českém a Hornofalckém lese

**o hlavní cenu – dárkový poukaz  
v hodnotě 5000 Kč do Resortu Český les**

## Pravidla soutěže:

1. Všechny fotografie musí být pořízeny na území Českého lesa nebo Hornofalckého lesa.
2. Fotografie by měly splňovat podmínku optimálního rozlišení nejlépe ve velikosti 3508 x 2480 pixelů, min. velikost kratší strany 1 600 pix. Fotografie je možné zasílat ve formátu JPG. Fotografie mohou být pořízeny fotoaparátem nebo mobilem.
3. U všech fotografií musí být uvedeno jméno, příjmení a název fotografie a místo, kde byla fotografie pořízena. Název fotografie uveďte ve tvaru: jméno a příjmení\_název fotografie\_místo pořízení. jpg (např. Daniela Hlinkova\_Vodopády\_Branka.jpg).
4. Fotografie musí být pořízeny od 1. 1. 2018.
5. Maximální počet snímků od jednoho autora je 10.
- 6. Uzávěrka příjmu fotografií do soutěže je 6. 10. 2024.**
7. Vyhlášení výsledků soutěže a vernisáž nejlepších fotografií proběhne 16. 11. 2024 ve 13:00 v Domě přírody Českého lesa v Klenčí pod Čerchovem. Autoři nejlepších fotografií budou kontaktováni 4. 11. 2024 emailem.
8. Snímky zasílejte e-mailem na:  
tic.kultura@klenci.cz s předmětem „Fotosoutěž Český les“
9. Více informací naleznete zde:  
[www.dumprirody.cz/dum-prirody-ceskeho-lesa/](http://www.dumprirody.cz/dum-prirody-ceskeho-lesa/)

**Vyhlášení vítězů soutěže proběhne 16. listopadu 2024 ve 13:00 hodin  
v Domě přírody Českého lesa v Klenčí pod Čerchovem.**

**Těšíme se na Vaše fotografie.**

## NA AKCE VÁS ZVOU:

**MEZI LESY, z.s.**



ZO ČSOP Sylva Lunae



ZO ČSOP Kladská



4. ZO ČSOP Cheb



KLENČÍ  
POD ČERCHOVEM



MUZEUM SOKOLOV



MUZEUM  
KARLOVY VARY



Městské muzeum  
Mariánské Lázně



Dům přírody  
SLAVKOVSKÉHO LESA



Dům přírody  
ČESKÉHO LESA



Živý kraj



REVIS




Hok



FALKENSTEINER



Plzeň  
Český rozhlas



Karlovy Vary  
Český rozhlas



LA  
Listy Ašska



mas21



Městské muzeum  
Mariánské Lázně



sokolovsko



Melichar



CHEB  
MUZEUM  
CHEB

Akce v Chebu a okolí jsou finančně podporovány městem Cheb.



Dům přírody v Klenci pod Čerchovem

ČESKÉHO LESA

... vstupní brána do Českého lesa

Dům přírody



## NABÍDKA DOMU PŘÍRODY ČESKÉHO LESA:




- trvalá interaktivní expozice "Proměna krajiny Českého lesa v čase"
- vzdělávací programy a hry zaměřené na přírodu Českého lesa, ochranu životního prostředí a vnímání krajiny pro školy i neorganizované skupiny a jednotlivce
- kulturní programy, prezentace regionálních produktů tradičních řemesel a místního folklóru
- tématické přednášky, výstavy, projekce a tvůrčí dílny
- knihovna Českého lesa

**Otevřeno: duben – září**

**út – ne 9:00 – 17:00**

**říjen – březen**

**út – pá 10:00 – 16:00**



[www.klenci.cz](http://www.klenci.cz)




[www.dumprirody.cz/dum-prirody-ceskeho-lesa](http://www.dumprirody.cz/dum-prirody-ceskeho-lesa)



MINISTERSTVO ŽIVOTNÍHO PROSTŘEDÍ  
A OCHRANY VEŠKÉHO A KRAJINNÉHO ÚSTROJÍ

VRS



Máte-li zájem o pravidelné zasílání informací o přírodovědných akcích na Chebsku, Mariánskolázeňsku, Karlovarsku, v Českém lese a Plzeňsku, e-mailem nebo poštou, napište nám svůj e-mail nebo adresu!

## Akce v Českém lese a Plzeňsku

**Daniela Hlinková**

tel.: 737 998 099, e-mail: daniela.hlinkova@nature.cz

**Barbora Nováková**

tel.: 776 041 817, e-mail: nbarca@seznam.cz



## Akce na Chebsku a Sokolovsku

**Jiří Brabec**

tel.: 734 767 592, e-mail: jbrabcak@seznam.cz

## Akce ve Slavkovském lese, na Mariánskolázeňsku a Karlovarsku

**Jana Rolková**

tel.: 724 380 021, e-mail: jana.rolkova@nature.cz

**Jan Matějů**

tel.: 730 553 884, e-mail: mateju@kvmuz.cz

**Pavla Tájková**

tel.: 602 273 443, e-mail: info@csop-kladska.cz

[www.muzeumcheb.cz/priroda](http://www.muzeumcheb.cz/priroda)  
[facebook.com/PojdteDoPrirody/](https://facebook.com/PojdteDoPrirody/)



Sledujte také  
[slavkovskyles.nature.cz](http://slavkovskyles.nature.cz)  
[ceskyles.nature.cz](http://ceskyles.nature.cz)  
[www.kvmuz.cz](http://www.kvmuz.cz)  
[www.csop-kladska.cz](http://www.csop-kladska.cz)



Změny v kalendáři akcí vyhrazeny.



Vydání kalendáře akcí bylo podpořeno Karlovarským krajem.  
[www.kr-karlovarsky.cz](http://www.kr-karlovarsky.cz)