



# Pojďte s námi do přírody!

CYKLUS PŘÍRODOVĚDNÝCH AKCÍ PRO ROK

# 2026

## VÝSTAVA SLAVKOVSKÝ LES V OBRAZECH V DOMĚ PŘÍRODY SLAVKOVSKÉHO LESA



**Den:** 1. ledna – 31. srpna 2026 **Čas:** viz poznámka

**Místo:** Dům Chopin (Hlavní 47, Mariánské Lázně), volně přístupná v atriu.

**Náplň:** Výstava fotografických panelů z roku 2024 k 50. výročí CHKO Slavkovský les představuje zajímavosti z péče o přírodní místa i krajinu.

**Kontakt:** J. Rolková, tel.: 724 380 021

**Poznámka:** Otevírací doba Domu Chopin.

## VERNISÁŽ VÝSTAVY PAMĚŤ ČESKÉHO LESA



**Den:** úterý 31. března 2026 **Čas:** 17:00

**Místo:** Muzeum Českého lesa v Tachově (třída Míru 447).

**Náplň:** Poodhalte historii Českého lesa na putovní výstavě a využijte speciálního programu, který při příležitosti zahájení výstavy připravujeme: Beseda s Jiřím Padevětem, Beseda Paměti národa, Pozvánky na zajímavé události Česko-bavorského spolku přátelství a spolupráce. Vernisáží provádí Matouš Horáček.

**Poznámka:** Výstava potrvá do 3. 5. 2026. Aktuální informace naleznete zde: <https://www.facebook.com/events/2043618193159999/>

**PAMĚŤ  
ČESKÉHO LESA**  
**VERNISÁŽ VÝSTAVY**  
Úterý 31. března 2026, od 17.00  
Muzeum Českého lesa v Tachově

**Speciální host  
JIŘÍ PADEVĚT**

**Komponovaný program** / Beseda s Jiřím Padevětem / Beseda s Pamětí národa / Beseda s autory výstavy / Promítání / Výstava je jedinečným pohledem do moderní historie Českého lesa



Bavorsko – Česko



**MAS**  
SOKOLOVSKO

*Opět soutěžíme  
o největší nalezenou  
kuriozitu!*

# ČIŠTĚNÍ ŘEKY OHŘE

A JEJÍCH  
PŘÍTOKŮ

Karlovy Vary  
(loděnice pod Chebským mostem)

Kynšperk nad Ohří

**f Čištění řeky Ohře**

Kontaktní osoba:

Veronika Wojnarová

E: [admin@mas-sokolovsko.eu](mailto:admin@mas-sokolovsko.eu)

T: 734 279 134

18. 4. 2026  
sobota

Generální partner



Povodí Ohře

Hlavní sponzor



**Kaufland**

Hlavní sponzor pitného režimu

**MATTONI 1873**  
SOURCES AND TASTES OF EUROPE



Karlovarský  
kraj



Živý kraj

Mediální partner



**Karlovy Vary**  
Český roztlak

Sponzoři:

Serafin byliny / Fun Arena Cheb / Bauport / Pivovar Permon / Pizza Bella / SK Trinity Cheb

Další podporovatelé:

Environ Group / ept / Lázeňské lesy a parky Karlovy Vary / Městská policie Karlovy Vary  
Městská policie Sokolov / PAPE – kancelářské potřeby, obaly, materiál, drogerie  
Vodárna Sokolovsko / Synthomer / TSR – The Metal Company / SEF (Sokolovská elektro firma)  
OTS Prádelna / Pomoc v nouzi / Svačinkárna / GKS Geodet / SVS / Tajemný západ  
Statek Lunga / Radek Pitra / Miroslav Šnicher / Recys Mach

Obce a města:

Březová / Bukovany / Citice / Dasnice / Dolní Rychnov / Habartov / Hory  
Chodov / Jenišov / Josefov / Královské Poříčí / Krajková / Krásno / Kynšperk nad Ohří  
Loket / Lomnice / Nové Sedlo / Sokolov / Staré Sedlo / Svatava / Šabina / Těšovice / Vintřov

## KACHNÍ RYBNÍKY – TAM A ZASE ZPÁTKY



- Den:** neděle 12. dubna 2026 **Čas:** 9:00
- Místo:** Sraz v 9:00 v Kopanině na návsí u autobusové zastávky (50°11'43"N, 12°28'16"E). Pozor, jde o Kopaninu u Nového Kostela (okres Cheb, mezi Kynšperkem n. Ohří a Luby).
- Doprava:** TAM a ZPĚT: pouze individuální, možnost spolujízdy s průvodci.
- Trasa:** Kopanina – výstup kolem památných buků v Kopanině ke Kachním rybníkům. Dále pak po hřebeni k Větrnému vrchu a zpět do Kopaniny. Celkem cca 6–7 km.
- Náplň:** Hlavním cílem vycházky by měl být především netradiční výhled do Chebské pánve. Cestou se zastavíme u památných buků. Podíváme se pod hladinu nedávno obnovených Kachních rybníků a seznámíme se s místním hmyzem a obojživelníky. Bude-li nám přát počasí, doplníme program pozorováním bezobratlých a jarní květeny.
- Průvodci:** RNDr. Jan Matějů, Ph.D. (Muzeum Karlovy Vary), Ing. Petr Uhlík (Muzeum Cheb) a RNDr. Jiří Brabec (Muzeum Cheb)
- Kontakt:** J. Matějů, tel.: 730 553 884
- Poznámka:** Terénní obuv a vydatnou svačinu s sebou.



*Památné bukы v Kopanině. Foto: P. Uhlík.*

## VERNISÁŽ VÝSTAVY ČLOVĚK, PŘÍRODA A JEJICH KATASTROFY



- Den:** úterý 14. dubna 2026 **Čas:** 18:00
- Místo:** Centrum Bavaria Bohemia (Freyung 1, Schöensee).
- Náplň:** Výstava historických fotografií se zabývá přírodními katastrofami v českých zemích a upozorňuje na skutečnost, že i současná klimatická krize má své kořeny v počínání předků, které souvisí zejména s průmyslovou revolucí. Role člověka je ve výstavě kriticky zhodnocena a v kontextu aktuálních klimatických změn má podnítit k zamyšlení.
- Poznámka:** Výstava potrvá do 12. května 2026.

## DEN ZEMĚ V KLENČÍ POD ČERCHOVEM – ÚKLID BAAROVY STEZKY



Den:	sobota 18. dubna 2026	Čas:	9:30
Místo:	Sraz v 9:30 u autobusové zastávky nad továrnou Steatit v Klenčí pod Čerchovem.		
Doprava:	TAM a ZPĚT: individuální.		
Náplň:	Úklid odpadků v okolí komunikace z Výhledů do Klenčí (délka cca 2 km).		
Kontakt:	P. Mleziva, tel.: 776 784 818		
Poznámka:	Pracovní rukavice s sebou. V případě nepříznivého počasí (zima, déšť) se akce ruší.		

## PŘÍRODOU ZANIKLÉHO OSÍDLENÍ PAVLOVA STUDENCE



Den:	neděle 19. dubna 2026	Čas:	10:00
Místo:	Sraz v 10:00 u pomníku J. Böttgera (49°48'34"N, 12°28'37"E).		
Doprava:	TAM a ZPĚT: individuální.		
Trasa:	Okruh cca 12 km převážně po zpevněných cestách.		
Náplň:	Navštívíme opuštěnou krajinu v česko-bavorském pohraničí. Povíme si o historii obcí, které zanikly v důsledku vysídlení Němců po roce 1945 a zřízení hraničního pásma. Také se projdeme po Zlaté stezce, staré obchodní cestě z Prahy do Norimberka, kudy jezdil císař Karel IV. Zavítáme do přírodní rezervace Pavlova Hut', kde se dozvíme, jak se pečuje o zdejší rozsáhlé rašeliniště.		
Průvodci:	Antonín Hříbal (Deníky VLM) a Bc. Miroslav Žižka (AOPK ČR, RP Správa CHKO Český les)		
Kontakt:	M. Žižka, tel.: 725 724 957		
Poznámka:	Oblečení do terénu, vhodná je voděodolná obuv.		



PR Pavlova Hut'. Foto: D. Aišmanová.

## BOBŘÍ KRAJINA V POMEZÍ NAD OHŘÍ



Den:	neděle 19. dubna 2026	Čas:	10:35
Místo:	Sraz v 10:35 u kostela sv. Jakuba Většího v Pomezí nad Ohří.		
Doprava:	TAM: bus MHD č. 5 Cheb (10:15) – Pomezí nad Ohří, kostel (10:33). ZPĚT: bus MHD č. 5 Pomezí nad Ohří, kostel (13:36, 16:41) – Cheb (13:55, 17:00) nebo vlak Pomezí nad Ohří (13:18, 15:18) – Cheb (13:27, 15:27).		
Trasa:	Krátká exkurze (cca 2,5 km) na signálku a k Výhledskému (Bučinskému) potoku, vycházka vhodná pro všechny věkové kategorie.		
Náplň:	Bobr evropský se v okolí Pomezí nad Ohří vyskytuje již několik desítek let. Krajinu si ke svému obrazu upravil i v údolí Výhledského potoka u bývalé signálky. Přijďte se podívat na bobří hráze, hrad a další pobytové stopy a dozvědět se něco z bobřího života.		
Průvodci:	RNDr. Milena Prokopová, Ph.D. (AOPK ČR, RP Správa CHKO Český les) a RNDr. Jiří Brabec (Muzeum Cheb)		
Kontakt:	J. Brabec, tel.: 734 767 592		
Poznámka:	Svačinu a dobrou obuv s sebou. Holínky možné, ale nejsou nutné. Vhodné pro zvědavé děti.		



Bobří krajina v Pomezí nad Ohří. Foto: J. Brabec.

## DEN ZEMĚ NA KOLOVÉ



Den:	středa 22. dubna 2026	Čas:	9:00–14:00
Místo:	Přírodní park na Kolové nedaleko Kynšperku nad Ohří (50°6'59"N, 12°33'12"E).		
Doprava:	TAM a ZPĚT: individuální. Možnost parkování u hostince U Čertova Mlýna (50°7'2"N, 12°33'14"E).		
Náplň:	Celodenní přírodovědný program zaměřený na život pod vodní hladinou a význam mokřadů pro krajinu. Akce je určena pro školní skupiny i jednotlivce.		
Průvodci:	Ing. Eva Řezníčková (ZO ČSOP Kynšpersko), Ing. Miroslav Kosík (ENKI Třeboň) a Ing. Hana Kožíšková (AOPK ČR, RP Správa CHKO Slavkovský les)		
Kontakt:	E. Řezníčková, tel.: 608 538 991		
Poznámka:	Připraven bude oheň, drobné občerstvení a nápoje.		

## VODNÍ BEZOBRATLÍ V POTOCE I BOBŘÍ LAGUNĚ



**Den:** pátek 24. dubna 2026

**Čas:** 15:30

**Místo:** Sraz v 15:30 u altánu při potoce v Sekerských Chalupách (49°58'27"N, 12°37'11"E).

**Doprava:** TAM a ZPĚT: individuální.

**Trasa:** Budeme se pohybovat asi 1 km podél potoka až do míst, kde bobři vytvořili rozliv.

**Náplň:** S pomocí cedníků, sítěk a ručního otáčení kamenů zjistíme, jací bezobratlí žijí v potoce i v bažině vytvořené činností bobřů. Možná uvidíme okolo létat i dospělé vážky, pošvatky, střechatky či chrostíky. Zájemci z řad dětí i dospělých si mohou živočichy z vody zkoušet sami určovat podle jednoduchých obrázkových klíčů. Pro děti bude připraven i další tematický program, hravý i výtvarný. I sám potůček vybízí ke stavění hrázek a dalším pokusům. Nebojte se s dětmi přijít, určitě se nudit nebudou!

**Průvodci:** Libor Dvořák a Mgr. Kateřina Dvořáková (oba ČSOP Kladská)

**Kontakt:** L. Dvořák, tel.: 608 172 434

**Poznámka:** Holínky výhodou.



*Prohlídka a určování naložených bezobratlých podle klíče. Foto: K. Dvořáková.*

## GEOLOGICKO-MINERALOGICKÁ EXKURZE DO KRUŠNÝCH HOR NA MOLDAVU A CÍNOVEC



**Den:** sobota 25. dubna 2026

**Čas:** 9:00

**Místo:** Sraz v 9:00 na vlakovém nádraží na Moldavě, odkud přejedeme auty do obce, do areálu bývalého dolu.

**Doprava:** TAM a ZPĚT: individuální. Po telefonické domluvě možnost přisednutí do auta v Chomutově.

**Náplň:** Prohlédneme si haldu i povrchovou dobývku bývalého dolu na Moldavě (fluorit, baryt, křemen, vzácně i sulfidy) a pak přejedeme na Cínovec na oplocené dobývku (křemen, cinvaldit, scheelit, kasiterit či fluorit).

**Průvodce:** Mgr. Roman Gramblička (Severočeské doly, a. s.)

**Poznámka:** Doporučujeme vzít si sebou kladívka (palice, cca 2–3 kg) na roztloukání vzorků, pevnou obuv, teplé a nepromokavé oblečení.

## EXKURZE ZA JARNÍ KVĚTENOU DO OKOLÍ MLADOTIC U PLAS




Den:	sobota 25. dubna 2026	Čas:	9:15
Místo:	Sraz v 9:15 na železniční stanici Mladotice (49°59'12"N, 13°21'50"E).		
Doprava:	TAM: vlak Plzeň, hl. n. (8:20) – Mladotice (9:10). ZPĚT: vlak Mladotice (16:49) – Plzeň (17:38).		
Trasa:	Středně náročná, po cestách i mimo cesty, délka trasy do 13 km.		
Náplň:	Botanická vycházka do krajiny severně od Mladotic. Od železniční zastávky Mladotice se vydáme nivou Mladotického potoka s vlhkými loukami a remízky, poté odbočíme na polní cestu vedoucí k Plaské hájovně, dále se budeme pohybovat po lesních cestách, které nás zavedou do národní přírodní památky Odlezeleské jezero. Prozkoumáme pobřeží jezera i olšinu na jeho přítoku (Mladotický potok), dle zájmu je možné navštívit také Odlezeleské vodopády. Na území NPP se budeme pohybovat pouze po značených cestách. Na zpáteční cestě do Mladotic využijeme různé stezky a silničky v otevřené i lesnaté krajině kolem Odlezel a Chrástovic.		
Průvodce:	Mgr. Ivona Matějková (Západočeské muzeum v Plzni, p. o.)		
Kontakt:	I. Matějková, tel.: 604 570 387		
Poznámka:	Oblečení do terénu, vhodná je voděodolná obuv.		

## OBOJŽIVELNÍCI CHEBSKA – VELKÝ LUH



Den:	sobota 25. dubna 2026	Čas:	10:10
Místo:	Sraz v 10:10 u bývalé železniční stanice Velký Luh, dnes autobusová zastávka Velký Luh, žel. st. Možnost parkování na odbočce k budově bývalého nádraží.		
Doprava:	TAM: bus Cheb, aut. nádr. (9:30) – Velký Luh, žel. st. (10:09), bus směr Plesná. ZPĚT: bus Velký Luh, žel. st. (14:06) – Cheb, aut. nádr. (14:40).		
Trasa:	Velký Luh, bývalá žel. st. – mokřady v okolí (do 2,5 km). Vesměs po nezpevněných cestách, nicméně sjízdné terénními kočárky.		
Náplň:	Ukážeme si většinu druhů obojživelníků Chebska a prohlédneme si biotopy, ve kterých žijí. V případě dobrého počasí se zaměříme též na časně jarní květenu.		
Průvodci:	Jiří Mařík (4. ZO ČSOP Cheb), Ing. Radek Černý (LB MINERALS, s.r.o.) a RNDr. Jiří Brabec (Muzeum Cheb)		
Kontakt:	J. Brabec, tel.: 734 767 592		
Poznámka:	Obuv a oblečení do terénu. Svačinu a pití s sebou. Zvědavé děti vítány.		



*Ropucha obecná a ropucha krátkonohá jsou obojživelnými obyvateli Chebska. Foto: J. Honomichl.*

## VÍTÁNÍ PTAČÍHO ZPĚVU VE FRANTIŠKOVÝCH LÁZNÍCH A CHEBU



**Den:** pátek 1. května 2026

**Čas:** 7:00

**Místo:** Sraz v 7:00 před vlakovým nádražím Františkovy Lázně.

**Doprava:** TAM: vlak Cheb (6:34) – Františkovy Lázně (6:41), směr Aš.  
ZPĚT: více možností, vlak, bus, MHD nebo pěšky.

**Trasa:** Procházka přes františkolázeňské parky k rybníku Amerika. Z Ameriky buď zpět do Františkových Lázní (trasa cca 6 km), nebo přes Klest, Komorní hůrku a Stein do Chebu (trasa cca 11 km). Je možné se též vrátit z Komorní hůrky do Františkových Lázní.

**Náplň:** Ornitologická vycházka jarní přírodou s pozorováním ptáků a jejich určováním podle zpěvu.

**Průvodci:** Aleš Jelínek (4. ZO ČSOP Cheb) a Miroslava Horáková (oba Česká společnost ornitologická)

**Kontakt:** J. Brabec, tel.: 734 767 592

**Poznámka:** Obuv a oblečení do terénu, dalekohled vítán. Svačinu a pití s sebou.



*Sýkora modří. Foto: M. Cibová.*

## VÍTÁNÍ PTAČÍHO ZPĚVU V HORŠOVSKÉM TÝŇĚ



**Den:** pátek 1. května 2026

**Čas:** 7:00

**Místo:** Sraz v 7:00 u Obchodního domu před vstupem do parku.

**Doprava:** TAM a ZPĚT: individuální.

**Trasa:** Nenáročná procházka parkem v Horšovském Týně. Trasa je vhodná pro všechny věkové kategorie včetně dětí.

**Náplň:** Projdeme si zámecký park a určíme si ptáky, kteří zde žijí.

**Průvodce:** Petr Lang

**Kontakt:** P. Lang, tel.: 728 013 280

**Poznámka:** Dalekohledy a děti s sebou.

## VÍTÁNÍ PTAČÍHO ZPĚVU V TACHOVĚ



- Den:** pátek 1. května 2026 **Čas:** 7:30
- Místo:** Sraz v 7:30 na vlakovém nádraží v Tachově (49°48'8"N, 12°38'20"E).
- Doprava:** TAM: vlak Planá u Mar. Lázní (7:08) – Tachov (7:24), nebo individuální (parkování v místě možné). ZPĚT: vlak Lom u Tachova (10:16, 11:16, 13:16) – Tachov (10:24, 11:24, 13:24); vlak Lom u Tachova (10:38, 12:38) – Planá u Mar. Lázní (10:48, 12:48).
- Trasa:** Vlakové nádraží Tachov – střelnice Tachov – Vilémov (Šmatlavý rybník) – Biletín – nádraží Lom u Tachova (zhruba 5 km, převážně nenáročný terén).
- Náplň:** Vycházka za poznáváním ptačích hlasů, bude možné si také vyzkoušet pozorování ptáků pomocí stativového dalekohledu.
- Průvodci:** Mgr. Martin Liška (Muzeum Českého lesa v Tachově) a RNDr. Milena Prokopová, Ph.D. (AOPK ČR, RP Správa CHKO Český les)
- Kontakt:** M. Prokopová, tel.: 725 724 956
- Poznámka:** Akce se koná za každého počasí! Vlastní dalekohled výhodou.

VÍTÁNÍ PTAČÍHO ZPĚVU  
V MARIÁNSKÝCH LÁZNÍCH

- Den:** pátek 1. května 2026 **Čas:** 8:00
- Místo:** Sraz v 8:00 na Ferdinandově kolonádě v Mariánských Lázních.
- Náplň:** Tradiční vycházka za ptačími hlasy spojená s odchytem ptáků do nárazových sítí. Přijďte si ptáky prohlédnout zblízka, poslechnout si o jejich životě a sledovat jejich kroužkování. Poté vyrazíme na krátkou procházku po parku za ptačím zpěvem.
- Průvodce:** RNDr. Pavel Jaška (AOPK ČR, RP Správa CHKO Slavkovský les)
- Kontakt:** P. Jaška, tel.: 602 213 347
- Poznámka:** Dalekohled vítán. Konec akce cca v 11 hod. Vhodné pro děti.



Vítání ptačího zpěvu v Mariánských Lázních. Foto: I. Coufalík.

## VÍTÁNÍ PTAČÍHO ZPĚVU



Den: sobota 2. května 2026 Čas: 9:00

Místo: Sraz v 9:00 na ornitologické pozorovatelně u Libockých mokřadů v Kynšperku nad Ohří (50°7'27"N, 12°31'7"E).

Doprava: TAM a ZPĚT: individuální.

Trasa: Okruh cca 3 km kolem Libockých mokřadů a meandrů Ohře v Kynšperku nad Ohří.

Náplň: Pozorování ptactva za účasti ornitologa Roberta Krejčíře.

Průvodce: Robert Krejčíř a Ing. Eva Řezníčková (ZO ČSOP Kynšpersko)

Kontakt: E. Řezníčková, tel.: 608 538 991

Poznámka: Terénní obuv a oblečení. Svačinu a pití s sebou.



Vítání ptačího zpěvu v Kynšperku nad Ohří. Foto: E. Řezníčková.

KVĚTEN

## Arnika, přírodou a historií Karlovarského kraje



Zajímáte se o Váš region, získávejte informace pravidelně až domů!

Časopis své čtenáře seznamuje s přírodou a historií Slavkovského lesa a Karlovarského kraje téměř 50 let. Pravidelně přináší množství jinde nepublikovaných cenných „badatelských“ sdělení a zajímavostí z různých oborů a koutů našeho kraje. Vychází dvakrát ročně.

**Arnika si můžete objednat na mailové adrese [redakce.arnika@email.cz](mailto:redakce.arnika@email.cz) nebo na tel. 776 016 129.**

**[www.casopis-arnika.cz](http://www.casopis-arnika.cz)**

## DEN ZEMĚ NA SOOSU



Den:	sobota 2. května 2026	Čas:	14:00–17:00
Místo:	Sraz během odpoledne u vstupu do naučné stezky do NPR Soos (50°8'46"N, 12°24'9"E).		
Doprava:	TAM: vlak Cheb (12:34, 14:42) – Nový Drahov (12:47, 14:55) nebo vlastní. ZPĚT: vlak Nový Drahov (15:48, 17:20) – Cheb (16:01, 17:33) nebo vlastní.		
Náplň:	Komentovaná prohlídka záchranné stanice živočichů (od 14:00 a 16:00), exkurze s botanikem nejen po naučné stezce NPR Soos (od 14:00 a 16:00), dílny a soutěže pro děti (během celého odpoledne).		
Průvodci:	Ing. Markéta Hrušková (Městské kulturní středisko Františkovy Lázně, pracoviště Soos) a RNDr. Jiří Brabec (Muzeum Cheb)		
Kontakt:	M. Hrušková, tel.: 774 849 764		
Poznámka:	Vstupné na exkurzi zdarma.		



Akce na Soosu. Foto: J. Brabec.

## ZA KVĚTENOU OKOLÍ VALČE



Den:	sobota 2. května 2026	Čas:	10:00
Místo:	Sraz v 10:00 na bus zastávce Vroutek (křižovatka ul. Karlovarská a Podbořanská).		
Doprava:	TAM: bus Valeč (9:09) – Vroutek (9:42).		
Trasa:	Z Vroutku pěšky do Valče (do Vroutku lze z Valče dojet busem), navštívíme biotopy lesní i nelesní, suchomilné i mokřadní. Délka trasy cca 15 km.		
Náplň:	V rámci cyklu Valeč – brána Doupova proběhne již tradiční náročnější celodenní botanická exkurze se severočeskými botaniky za poklady květeny v okolí Valče.		
Průvodce:	Daniel Koutecký (Česká botanická společnost)		
Kontakt:	D. Koutecký, tel.: 736 741 904, DanielKoutecky@seznam.cz		
Poznámka:	Budeme se pohybovat v náročném terénu, proto je nutná kotníková obuv. Exkurze se koná za každého počasí. Boty do terénu a svačinu s sebou.		

## ZA BULIŽNÍKY NA PŘEŠTICKO



Den:	neděle 3. května 2026	Čas:	8:50
Místo:	Sraz v 8:50 na autobusové zastávce v Červeném Poříčí (49°30'0"N, 13°17'35"E).		
Doprava:	TAM: bus Plzeň, Terminál hlavní nádraží (8:08) – Lužany, obecní úřad (8:40) – Červené Poříčí (8:46). ZPĚT: v odpoledních hodinách autobusem nebo vlakem z Lužan do Plzně.		
Trasa:	Středně náročná, krajina mezi Červeným Poříčím a Lužany, včetně polesí Loupensko, délka trasy cca 13 km.		
Náplň:	Z geologicky a geomorfologicky zajímavé krajiny na Přešticku pochází řada zajímavých floristických nálezů, které nebyly dlouho potvrzeny. Trasa povede z Červeného Poříčí do Lužan, především zemědělskou krajinou a lesy. Navštívíme mimo jiné Koubovu skálu a okolní louky u Kaliště, PP Loupensko nebo nivu Úhlavy mezi Nezdicemi a Lužany. Pokusíme se ověřit i historický výskyt zajímavých druhů.		
Průvodce:	Mgr. Daniel Papež (Přírodovědecká fakulta UK Praha)		
Kontakt:	D. Papež, tel.: 728 668 756		
Poznámka:	Terénní obuv a oblečení.		

## EXKURZE NA PRSTNATCE BEZOVÉ DO PP PODMILESY



Den:	úterý 5. května 2026	Čas:	13:00
Místo:	Sraz v 13:00 v obci Louchov, před kostelem sv. Jakuba Staršího.		
Doprava:	TAM a ZPĚT: individuální. Po telefonické domluvě možnost přisednutí do auta v Chomutově.		
Trasa:	Z Louchova do přírodní památky Podmílesy a zpět (cca 2,5 km s možností individuálního zkrácení).		
Náplň:	Stav a vývoj populací prstnatce bezového na této lokalitě během posledních 15 let. Součástí bude i ukázka monitoringu této orchideje.		
Průvodce:	Ing. Čestmír Ondráček (Oblastní muzeum Chomutov)		
Kontakt:	Č. Ondráček, tel.: 607 635 011, <a href="mailto:ondracek@muzeumchomutov.cz">ondracek@muzeumchomutov.cz</a>		
Poznámka:	Česko-německá exkurze.		

## ZA JARNÍMI HOUBAMI NA RÝZMBERK



Den:	sobota 9. května 2026	Čas:	10:00
Místo:	Sraz v 10:00 na parkovišti pod hradem Rýzmbek (49°24'21"N, 13°2'10"E).		
Doprava:	TAM a ZPĚT: individuální.		
Trasa:	Okruh cca 3 km svažitéjším terénem kolem zříceniny hradu Rýzmbek.		
Náplň:	Exkurze zaměřená na jarní houby suťových lesů a bučin.		
Průvodce:	Mgr. Luboš Zelený		
Kontakt:	Z. Blažková, tel.: 605 111 755		
Poznámka:	Budeme se pohybovat v náročném terénu, proto je nutná kotníková obuv. Exkurze se koná za každého počasí.		

## SČÍTÁNÍ KUKAČEK NA KOMORNÍ HŮRCE



- Den:** středa 13. května 2026 **Čas:** 12:00–17:00
- Místo:** Sraz kdykoliv během odpoledne v jámě NPP Komorní hůrka u Chebu (50°6'1"N, 12°20'22"E).
- Doprava:** TAM: individuální nebo např. bus Cheb, aut. nádraží (13:10, 14:50) – Cheb, Komorní Dvůr (13:23, 15:03), bus směr Libá, Hazlov. ZPĚT: pěšky do Chebu (cca 4,5 km) nebo pěšky do Františkových Lázní, Slatiny (2 km) a odtud autobusem (více možností).
- Trasa:** Jáma v NPP Komorní hůrka.
- Náplň:** Letos již šesté sčítání vstavačů kukaček (*Anacamptis morio*) za účasti veřejnosti. A to opět na Komorní hůrce, jedné z nejznámějších lokalit tohoto druhu v České republice. Chcete se k nám letos přidat? Přijďte kdykoliv ve stanovém časovém rozmezí. Můžete se těšit na povídání o Komorní hůrce a o zdejší populaci zajímavé orchideje.
- Průvodce:** RNDr. Jiří Brabec (Muzeum Cheb)
- Kontakt:** J. Brabec, tel.: 734 767 592
- Poznámka:** Obuv a oblečení do terénu.



Vstavač kukačka v NPP Komorní hůrka. Foto: J. Brabec.

## ZA FAUNOU A FLOROU NPP PÍSKOVNA ERIKA



- Den:** čtvrtek 14. května 2026 **Čas:** 16:30
- Místo:** Sraz v 16:30 u vstupu do NPP (50°13'0"N, 12°35'58"E). Možnost parkování několika aut je možné na okraji lesní cesty po sjezdu ze silnice od Svatavy (50°13'5"N, 12°35'52"E). Doporučujeme sdružit jízdu.
- Doprava:** TAM a ZPĚT: individuální.
- Trasa:** Délka trasy cca 2,5 km po prostoru pískovny.
- Náplň:** Přírodovědná vycházka do NPP Pískovna Erika v období, kde je zde opravdu živo. Ukážeme si zdejší vzácná a unikátní stanoviště s jejich obyvateli z řad obojživelníků, hmyzu a rostlin.
- Průvodci:** Ing. Petr Krása a Ing. Jana Jiskrová (oba AOPK ČR, RP Správa CHKO Slavkovský les)
- Kontakt:** P. Krása, tel.: 724 704 449, e-mail: petr.krasa@aopk.gov.cz
- Poznámka:** Budeme se pohybovat v náročnějším terénu, proto je nutná kotníková obuv, vhodné jsou holínky. Exkurze se koná za každého počasí.

## CAPARTICKÉ LOUKY – BOTANICKÁ EXKURZE A UKÁZKY KOSENÍ



- Den:** sobota 16. května 2026 **Čas:** 14:30
- Místo:** Sraz ve 14:30 na parkovišti v Caparticích (49°24'45,6"N, 12°47'22"E).
- Doprava:** TAM a ZPĚT: individuální.
- Trasa:** Nenáročná po naučné stezce, cca 2 km.
- Náplň:** Dozvíme se, jak pečovat o louky, aby byly druhově pestré, a zapátráme po orchidejích. Uvidíme ukázky šetrného ručního kosení kosou.
- Průvodce:** Mgr., Ing. Markéta Kašparová (AOPK ČR, RP Správa CHKO Český les)
- Kontakt:** M. Kašparová, tel.: 728 496 178
- Poznámka:** Terénní obuv a oblečení.



Ukázka sečení kosou na Capartických loukách. Foto: M. Kašparová.

## 5. ROČNÍK VÍTÁNÍ PTAČÍHO ZPĚVU V BOTANICKÉ ZAHRADĚ V BEČOVĚ NAD TEPLOU



- Den:** sobota 16. května 2026 **Čas:** 8:00
- Místo:** Sraz v 8:00 u vstupu do botanické zahrady (u pokladny) v Bečově nad Teplou.
- Trasa:** Krátká procházka botanickou zahradou a okolím Bečova (mírně náročný terén po zpevněných i nezpevněných cestách do 5 km).
- Náplň:** V botanické zahradě začneme ranní ukázkou odchytu a kroužkováním ptáků. Poté se spolu vydáme na ornitologickou vycházku spojenou s pozorováním a určováním ptáku podle hlasu a vzhledu do cca 11:00, ale lze se oddělit i dříve.
- Průvodci:** RNDr. Martin Těšický, Ph.D. (ÚBO AV ČR, Brno) a MUDr. et Bc. Klára Těšická (oba Česká společnost ornitologická)
- Kontakt:** M. Těšický, tel.: 608 184 127, tesickym@natur.cuni.cz

- Poznámka:** V případě silného dlouhotrvajícího deště se akce nekoná. Pokud vlastníte, vezměte si s sebou dalekohled nebo atlas ptáků. Můžete si také do mobilního telefonu dopředu nainstalovat aplikace BirdNet či Merlin na určování ptačích hlasů. Do prostoru botanické zahrady je nutné uhradit vstup. Po skončení exkurze si návštěvníci mohou zahradu samostatně prohlédnout a případně se zde občerstvit. Pořádáno ve spolupráci s Českou společností ornitologickou a Bečovskou botanickou zahradou.

## NPP ŽELEZNÁ HŮRKA – PŘEŠHRANIČNÍ KLENOT EGERLANDU



- Den:** neděle 17. května 2026 **Čas:** 11:00
- Místo:** Sraz v 11:00 nedaleko NPP Železná hůrka na odpočívadle na německé straně hranice (49°59'23"N, 12°26'50"E).
- Doprava:** TAM a ZPĚT: individuální. Možnost parkování na parkovišti na německé straně hranice (49°59'22"N, 12°26'50"E). Možnost využít příjezdu vlaku z Chebu (9:59) do Lipové u Chebu (10:09).
- Náplň:** Společenské setkání na česko-německých hranicích v národní přírodní památce Železná hůrka u příležitosti podpisu přeshraniční smlouvy o spolupráci v této lokalitě mezi Agenturou ochrany přírody a krajiny ČR, obcí Lipová a městem Bad Neualbenreuth. Možnost občerstvení na místě, komentovaná vycházka do nejmladší sopky v ČR a do zaniklé osady Bodén. Na závěr exkurze podnikneme výpravu na připravovanou novou chráněnou lokalitu v Paliči s ukázkou jedné z největších populací orchideje rudohlávkou (vstavače) kukačky v České republice (délka výpravy na novou lokalitu tam a zpět cca 7 km).
- Pořádající:** AOPK ČR, RP Správa CHKO Slavkovský les a Obec Lipová
- Kontakt:** J. Rolková, tel.: 724 380 021
- Poznámka:** Terénní obuv a oblečení.



Železná hůrka. Foto: J. Rolková.

## ZA PŘÍRODU MARIÁNSKOLÁZEŇSKÝCH PARKŮ OČIMA OCHRANÁŘE



- Den:** středa 20. května 2026 **Čas:** 15:00
- Místo:** Sraz v 15:00 u Alexandřina pramene v Mariánských Lázních.
- Trasa:** Krátká nenáročná trasa (cca 1,5 km) po upravených cestách parku a místy po lučních porostech od Alexandřina pramene po Rudolfův.
- Náplň:** Návštěva parků v Mariánských Lázních s loukami, keřovými a stromovými skupinami, vodními prvky a mokřady s jejich obyvateli včetně našich planě rostoucích orchidejí či vzácných obojživelníků. Pojdme se podívat, jaké skvosty rostou přímo za našimi humny a kdo obývá park kolem nás.
- Průvodci:** Mgr. Jana Rolková a Mgr. Přemysl Tájek (oba AOPK ČR, RP Správa CHKO Slavkovský les)
- Kontakt:** J. Rolková, tel.: 724 380 021
- Poznámka:** Obuv a oblečení do terénu, louky mohou být vlhké. Délka exkurze cca 2–3 hod.

## AŠSKÉ PARKY – PARK HISTORIE



**Den:** čtvrtek 21. května 2026

**Čas:** 16:00

**Místo:** Sraz v 16:00 u sochy J. W. Goethe na Goethově náměstí v Aši (50°13'30"N, 12°11'12"E).

**Doprava:** TAM: individuální nebo např. bus Cheb, aut. nádraží (15:00) – Aš, sídliště (15:40).  
ZPĚT: vlak Aš, město (18:40, 19:43 s přestupem Aš, 20:40) – Cheb (19:15, 20:20, 21:15).

**Trasa:** Goethovo náměstí – LaRitma Aš – park Historie zdola nahoru – Okružní ulice – pro zájemce pak nádraží Aš, město – Sady Míru (Sadák).

**Náplň:** V letech 2021–2022 byl založen park Historie v porostech nad bývalým evangelickým kostelem Nejsvětější Trojice v Aši. Jak vypadá park po pěti letech od svého vzniku? A co v něm baví botanika? Uvidíme jak běžné druhy Ašska, tak rostliny v nejzápadnějších Čechách nevídané, byť jinde běžné.

**Průvodce:** RNDr. Jiří Brabec (Muzeum Cheb)

**Kontakt:** J. Brabec, tel.: 734 767 592

**Poznámka:** Obuv a oblečení do terénu.



Park Historie. Foto: J. Brabec.

## ZUBŘI V DOUPOVSKÝCH HORÁCH



**Den:** pátek 22. května 2026

**Čas:** 17:00

**Místo:** Státní zámek Valeč, sál ve správní budově u zámku (Karlovarská 7, Valeč).

**Náplň:** V Doupovských horách vznikne jedna z největších rezervací, kde budou zubři pomáhat s obnovou a zachováním biologické rozmanitosti. Projekt navazuje na úspěšné akce realizované společností Česká krajina ve spolupráci s vědci v bývalém vojenském prostoru Milovice a v Národním parku Podyjí.

**Přednášející:** Mgr. Dalibor Dostál (Česká krajina, o.p.s.) a Eliška Kolomazníková (REFUGIUM, a.s.)

**Kontakt:** M. Petrová, tel.: 724 663 563, e-mail: petrova.marketa@npu.cz

**Poznámka:** Další podrobnosti na [www.zamek-valec.cz](http://www.zamek-valec.cz).

## NEJEN ZA OBOJŽIVELNÍKY DO MILÍKOVA



Den:	sobota 23. května 2026	Čas:	10:00
Místo:	Sraz v 10:00 před hostincem U Tří čápů v Milíkově (Milíkov 59, v Karlovarském kraji, 50°3'23"N, 12°32'51"E).		
Doprava:	TAM A ZPĚT: individuální. Na místě možnost parkování osobních aut na návsi.		
Trasa:	Z Milíkova do nedaleké Milíkovské pískovny následně do tůň za obcí směrem na Těšov. Nenáročná trasa, celková délka cca 3 km. Vstup do mokřadního stanoviště.		
Náplň:	Představení managementu mokřadů, dále odchyt, výklad a ukázka obojživelníků a plazů v soustavě tůň Milíkovská pískovna. Poté ukázka novějších krajinnotvorných tůň za obcí směrem na Těšov, zde opět ukázkový odchyt. V obci Milíkov je pak možnost individuální prohlídky historického hrázdného statku a občerstvení v místním hostinci. Exkurze se koná k příležitosti Mezinárodního dne biodiverzity (22. 5.).		
Průvodci:	Ing. David Blažek a Ing. Jan Mávr (oba AOPK ČR, RP Správa CHKO Slavkovský les)		
Kontakt:	D. Blažek, tel.: 734 647 241		
Poznámka:	Je nutné oblečení a obuv do terénu, dále vezměte svačinu a dostatek tekutin. Vhodné pro zvědavé děti.		



Milíkovské tůně. Foto: J. Mávr.

## DEN OTEVŘENÝCH LESŮ NA ZELENOVĚ



Den:	sobota 23. května 2026	Čas:	9:00–13:00
Místo:	Sraz u Chaty Zelenov (49°24'55"N, 12°53'13"E).		
Doprava:	TAM a ZPĚT: individuální.		
Náplň:	Akce je vhodná zejména pro rodiny s dětmi. Na naučné stezce budou připravena stanoviště, která si mohou návštěvníci individuálně procházet. Na stanovištích se formou aktivit a úkolů dozví zajímavé informace o lese a zvěři. Během akce se návštěvníci mohou svézt v koňském spřežení či si opět špekáčky na ohni.		
Kontakt:	M. Skalová, tel.: 733 217 583		
Poznámka:	Sledujte <a href="http://www.domazlicke-lesy.cz">www.domazlicke-lesy.cz</a> , Facebook: Domažlické městské lesy.		

## DEN OTEVŘENÝCH LESŮ SVOL



**Den:** sobota 23. května 2026

**Čas:** 14:00–18:00

**Místo:** Sraz u tůňky na Panevropské cyklostezce č. 37 (49°36'2"N, 12°43'23"E).

**Doprava:** TAM a ZPĚT: individuální.

**Trasa:** Lesní stezka – Bělá nad Radbuzou – Pohořelec. Délka trasy cca 2 km, trasa vhodná i pro kočárky, odrážedla apod.

**Náplň:** Zážitekové odpoledne pro celou rodinu s doprovodným programem. Na trase nově vybudované LESNÍ STEZKY budou jednotlivá stanoviště s aktivitami pro děti i dospělé (poznávací, vědomostní a pohybové). Mezi herními prvky bude možné vyzkoušet: balanční šlapáky, rotační kládu, balanční žebřík, sestavu Dvě věže, balanční klády na pružinách, lanovou sestavu Prales, lanovou síť, trojhrazdu, lanový most, orientační běh a soustavu hrazd. Vědomosti bude možné prohloubit u naučných tabulí Kůrovec, Včelařství a Koloběh vody. Nebude chybět ukázka obnovy a ochrany lesních porostů a ukázky lesnických prací a techniky. Na závěr možnost společného opékání špekáčků na ohni.

**Průvodci:** Blanka Triščová (Město Bělá nad Radbuzou), Ing. Josef Chludil (Lesní hospodářství města Bělá nad Radbuzou) a Lesní pedagogika – LČR, LS Horšovský Týn

**Kontakt:** B. Triščová, tel.: 775 679 395

**Poznámka:** Sledujte [www.belanr.cz](http://www.belanr.cz).

## BOTANICKÁ VYCHÁZKA NA CHLUMSKOU HORU U MANĚTÍNA



**Den:** neděle 24. května 2026

**Čas:** 9:30

**Místo:** Sraz v 9:30 v Manětíně, u kašny na náměstí (49°59'30"N, 13°13'54"E).

**Doprava:** TAM: vlak Plzeň, hl. n. (8:06) – Žihle (8:59), bus Žihle (9:04) – Manětín (9:30).  
ZPĚT: bus Manětín (17:43) – Plzeň, Terminál hlavní nádraží (18:51).

**Trasa:** Okružní, středně náročná, kopcovitý terén, délka trasy max. 12 km.

**Náplň:** Z Manětína vystoupáme po zeleně značené turistické stezce na vyhlídku při horním okraji přírodní rezervace Chlum, která se rozkládá na výslunném čedičovém svahu. Zachovaly se zde reprezentativní teplomilné doubravy a suťové lesy s unikátní flórou. Ukážeme si vzácný endemický jeřáb manětínský i další teplomilné druhy dřevin včetně jeřábu břeku, dřínu obecného a skalníku celokrajného, při troše štěstí můžeme potkat i dub cer. V květnatém podrostu lesních biotopů roste celá řada vzácných bylinných druhů, například lilie zlatohlavá, medovník meduňkolistý, rmen barvířský, ožanka hroznatá, třezalka horská aj. Při zpáteční cestě se pokusíme potvrdit výskyt kosatce sibiřského ve vlhké pasece pod vrcholem Chlumské hory (kóta 651). V závěru navštívíme zámecký park v Manětíně s možností občerstvení v zámecké restauraci.

**Průvodce:** Mgr. Ivona Matějková (Západočeské muzeum v Plzni, p. o.)

**Kontakt:** Ing. Daniela Aišmanová, tel.: 737 998 099

**Poznámka:** Doporučujeme kotníkovou obuv, botanický klíč a lupu na určování rostlin.

## PROCHÁZKA KOLEM BLAŽEJSKÉHO RYBNÍKA



Den:	úterý 26. května 2026	Čas:	17:30
Místo:	Sraz v 17:30 u torza kostela sv. Blažeje nedaleko osady Branišov (49°59'50"N, 13°1'6"E).		
Doprava:	TAM a ZPĚT: individuální.		
Trasa:	Přibližně 2 km dlouhý okruh, cestou necestou, kolem rybníka. Trasa povede přes meliorační příkopy a podmáčeným terénem, zvažte proto vhodnou obuv – holínky nebo sandály.		
Náplň:	Předmětem vycházky by měli být obojživelníci a plazi v okolí rybníka. Jelikož se však na jejich přítomnost nelze spolehnout, budou hlavním cílem pestré slatinné louky s bohatou populací prstnatce májového a vachty trojlísté. Vycházku doplníme pozorováním bezobratlých.		
Průvodce:	RNDr. Jan Matějů, Ph.D. (Muzeum Karlovy Vary)		
Kontakt:	J. Matějů, tel.: 730 553 884		
Poznámka:	Terénní obuv – ideálně holínky.		

## TUŠIMICE, PP ŽELINSKÝ MEANDR



Den:	sobota 30. května 2026	Čas:	9:00
Místo:	Sraz v 9:00 na parkovací ploše u odbočky polní cesty ze silnice Tušimice – VN Nechanice (50°22'5"N, 13°20'23"E).		
Doprava:	TAM a ZPĚT: individuální. Po telefonické domluvě možnost přisednutí do auta v Chomutově a v Kadani.		
Trasa:	Asi 4,5 km dlouhá exkurze po stráních a skalních výchozech s možností individuálního zkrácení.		
Náplň:	Xerothermní rostlinná společenstva na skalních výchozech v kaňonu Ohře a zajímavé polní plevele.		
Průvodci:	Bc. Radek Fišer (AOPK ČR, RP Správa CHKO Slavkovský les) a Ing. Čestmír Ondráček (Oblastní muzeum Chomutov)		
Kontakt:	Č. Ondráček, tel.: 607 635 011, ondracek@muzeumchomutov.cz		
Poznámka:	Svačinu a pití s sebou.		

## PAMĚŤ PASTVINY A BAŽANTOVA OŽIVÁ



Den:	sobota 30. května 2026	Čas:	10:00
Místo:	Osada Pastvina (49°45'37"N, 12°34'30"E).		
Doprava:	TAM a ZPĚT: individuální.		
Náplň:	Objevte tajemství hodináře z Pastviny a historii zaniklých vesnic Pastviny a Bažantova. Na setkání pod širým nebem se uskuteční besedy, prohlídky s průvodcem, letní kino, kinokavárna a další aktivity. Pro rodiny bude připravena stezka z Tachova až na Pastvinu, která odhalí život posledního původního obyvatele Pastviny – hodináře Holicka.		
Kontakt:	M. Horáček, tel.: 604 276 425		
Poznámka:	Aktuální informace naleznete na <a href="https://www.facebook.com/events/1577068263736848/">www.facebook.com/events/1577068263736848/</a> . Na místě setkání bude možnost přespat ve vlastních stanech.		

## ZA KVĚTENOU ZÁMECKÉHO PARKU VE VALČI



**Den:** sobota 30. května 2026

**Čas:** 10:00

**Místo:** Sraz v 10:00 u infocentra Prádelny na zámku ve Valči.

**Doprava:** TAM a ZPĚT: individuální.

**Trasa:** Délka trasy cca 3 km po zámeckém parku.

**Náplň:** V rámci cyklu Valeč – brána Doupova proběhne již tradiční vycházka za jarní květenou Valče na jihovýchodním úpatí Doupovských hor. Botanická vycházka do rozlehlého barokního krajinářského parku ve Valči se opět představí zajímavou květenou.

**Průvodci:** Ing. Petr Krása (AOPK ČR, RP Správa CHKO Slavkovský les) a Mgr. Markéta Petrová (Národní památkový ústav)

**Kontakt:** P. Krása, tel.: 724 704 449, e-mail: petr.krasa@aopk.gov.cz; M. Petrová, e-mail: petrova.marketa@npu.cz

**Poznámka:** Budeme se pohybovat v náročném terénu, proto je nutná kotníková obuv. Exkurze se koná za každého počasí. Doporučujeme se vybavit repelentem, svačinou, botanickou lupou, klíčem na určování květeny a fotoaparátem.

## DEN DĚTÍ NA KOLOVÉ



**Den:** neděle 31. května 2026

**Čas:** 11:00–17:00

**Místo:** Přírodní park na Kolové nedaleko Kynšperku nad Ohří (50°6'59"N, 12°33'12"E).

**Doprava:** TAM a ZPĚT: individuální. Možnost parkování u hostince U Čertova Mlýna (50°7'2"N, 12°33'14"E).

**Náplň:** Přírodovědný program pro děti (poznávačka rostlin, stromů, ukázka vábení zvěře, mikroskopování).

**Kontakt:** E. Řezníčková, tel.: 608 538 991

**Poznámka:** Možnost občerstvení v nedalekém hostinci.



Den dětí na Kolové. Foto: E. Řezníčková.

## SUCHÉ STRÁNĚ MEZI LOUČIMÍ A POCINOVICEMI



Den:	neděle 31. května 2026	Čas:	12:00
Místo:	Sraz ve 12:00 v Pocinovicích, před železniční stanicí (49°20'47"N, 13°8'8"E).		
Doprava:	TAM: vlak Domažlice (11:30) – Pocinovice (12:00). ZPĚT: vlak Pocinovice (15:53) – Domažlice (16:25).		
Trasa:	Středně náročná po svazích luk, cca 4 km.		
Náplň:	Prozkoumáme květenu suchých strání a jejich okrajů. V případě časové rezervy navštívíme poutní místo Dobrá Voda.		
Průvodce:	Jiří Sladký (AOPK ČR, RP Správa CHKO Český les)		
Kontakt:	J. Sladký, tel.: 728 496 065		
Poznámka:	Akce se koná za každého počasí, doporučujeme kotníkovou obuv a voděodolný oděv. Můžete si též vzít botanický klíč a lupu na určování rostlin.		

## HMYZÍ ŽIVOT V MĚSTSKÉM PARKU



Den:	pátek 5. června 2026	Čas:	15:30
Místo:	Sraz v 15:30 u kavárny Cafe park v Mariánských Lázních, u dětského hřiště (49°58'5"N, 12°42'11"E).		
Doprava:	Na výběr dostatek spojů MHD Mariánské Lázně.		
Trasa:	Projdeme se po parku ve směru Rudolfova pramene, délka 1–2 km.		
Náplň:	Přesvědčíme se, že i v městském parku panuje pestrý hmyzí život. Prozkoumáme hlavně vlhčí části – křoviny kolem potoka a mokré louky, kde bylo nalezeno i několik vzácnějších druhů chladnomilného mokřadního hmyzu, například druh brouka páteříčka, který obvykle obývá rašeliniště. Uvidíme vážky, pestřenky, sluněčka, vosičky, kobylky, ploštice a mnoho dalšího hmyzu. Zájemci z řad dětí i dospělých si budou moci vyzkoušet práci s entomologickou sítkou.		
Průvodci:	Libor Dvořák a Mgr. Kateřina Dvořáková (oba ČSOP Kladská)		
Kontakt:	L. Dvořák, tel.: 608 172 434		
Poznámka:	Holínky výhodou. Pro děti bude připraven doprovodný program formou tematických her a vyráběnek, vhodný pro předškoláky i školáky. Trasa je nenáročná, takže se děti určitě nudit nebudou – nebojte se s nimi přijít!		



Úžas nad úlovky. Foto: K. Dvořáková.

## PŘÍRODOVĚDNÁ PROCHÁZKA ZA ZVLÁŠTĚ CHRÁNĚNÝMI ROSTLINAMI



Den: sobota 6. června 2026

Čas: 9:00

Místo: Sraz v 9:00 v parku u hřbitova v Kynšperku nad Ohří (50°6'44"N, 12°31'51"E).

Doprava: TAM a ZPĚT: individuální.

Trasa: Botanická vycházka na pozemkovou lokalitu ČSOP vykoupenou ze sbírky Místo pro přírodu.

Náplň: Prozkoumáme květenu lokality a seznámíme se s její historií a péčí o ni. Mokřad je unikátní výskytem řady zvláště chráněných druhů rostlin a živočichů (např. pýchava slatinná, ostřice Davallova, vachta trojlístá, prstnatec májový).

Průvodci: RNDr. Jiří Brabec (Muzeum Cheb) a Ing. Eva Řezníčková (ZO ČSOP Kynšpersko)

Kontakt: E. Řezníčková, tel.: 608 538 991

Poznámka: Terénní obuv a oblečení. Svačinu a pití s sebou.

## RYSÍ DEN



Den: středa 10. června 2026

Čas: 10:00–16:00

Místo: Dům přírody Českého lesa v Klenčí pod Čerchovem (býv. Stará pošta).

Doprava: TAM a ZPĚT: individuální.

Náplň: Přijďte s námi strávit den s rysem ostrovidem, naší největší kočkovitou šelmou. Můžete se těšit na přednášku, odlévání rysích stop ze sádry a kvíz.

Průvodce: RNDr. Martin Strnad (AOPK ČR, ústředí)

Kontakt: D. Aišmanová, tel.: 737 998 099

Poznámka: Na tvoření ze sádry je vhodné starší oblečení nebo zástěra.



Rysí den. Foto: D. Aišmanová.

## VETŘELCI MEZI NÁMI ANEB MĚSTEM ZA INVAZNÍMI DRUHY



Den:	čtvrtek 11. června 2026	Čas:	*viz poznámka
Místo:	Před Západočeským muzeem v Plzni (Kopeckého sady 2).		
Doprava:	TAM a ZPĚT: individuální.		
Trasa:	Po celou dobu akce infostánek před muzeem, trasa následné exkurze nenáročným městským terénem (max. 3 km).		
Náplň:	Invazní druhy jsou nenápadní, ale velmi úspěšní „vetřelci“, kteří mění podobu české krajiny. Jak se k nám dostali? Proč se tak rychle šíří? A jak ovlivňují původní přírodu? U infostánku si představíme nejvýznamnější invazní druhy v ČR a jejich dopad na přírodní ekosystémy i městské prostředí. Následně se vydáme na komentovanou exkurzi, kde si některé z nich ukážeme přímo v jejich (ne)přirozeném prostředí. Přijďte se v rámci týdne invazních druhů podívat a zjistit, kdo všechno s námi skutečně sdílí městský prostor.		
Průvodci:	RNDr. Tomáš Görner, Ph.D. (AOPK ČR) a Mgr. et Mgr. Jan Walter (Západočeské muzeum v Plzni, p. o.)		
Kontakt:	A. Hroncová, tel.: 705 717 951		
Poznámka:	*10:00–18:00 (začátek exkurze 16:00) Akce se koná za každého počasí.		



Invazní sršeň asijská. Foto: J. Walter.

## LOV HMYZU NA SVĚTLO



Den:	pátek 12. června 2026	Čas:	20:00
Místo:	Sraz ve 20:00 na parkovišti u Kolovského rybníka – tzv. Kolovák, okres Karlovy Vary (50°11'50"N, 12°54'16"E).		
Doprava:	TAM a ZPĚT: individuální.		
Trasa:	Pouze krátký přechod od parkoviště k rybníku. Předpokládaný konec akce ve 24:00.		
Náplň:	Povídání o hmyzu – změny jeho početnosti v české krajině, co se šíří a co ubývá. Proč létá na světlo a především prezentace zajímavých druhů, které během večera přiláká nainstalovaná lampa.		
Průvodci:	Mgr. Petr Janšta, Ph.D. (Přírodovědecká fakulta UK Praha) a RNDr. Jan Matějů, Ph.D. (Muzeum Karlovy Vary)		
Kontakt:	J. Matějů, tel.: 730 553 884		
Poznámka:	Teplé oblečení a podložku nebo křesílko pro pohodlné sezení.		

## SETKÁNÍ S PŘÍRODOU NA LIBOCKÝCH MOKŘADECH



Den: sobota 13. června 2026

Čas: 9:00

Místo: Sraz v 9:00 na ornitologické pozorovatelně u Libockých mokřadů v Kynšperku nad Ohří (50°7'27"N, 12°31'7"E).

Doprava: TAM a ZPĚT: individuální.

Náplň: Návštěvníci se seznámí s významem mokřadů pro krajinu a s životem pod vodní hladinou. Součástí programu je sběr, pozorování a určování drobných vodních živočichů a projížďka na člunu.

Průvodci: Ing. Miroslav Kosík (ENKI Třeboň)  
a Ing. Eva Řezníčková (ZO ČSOP Kynšpersko)

Kontakt: E. Řezníčková, tel.: 608 538 991

Poznámka: Terénní obuv do mokřadu (nejlépe holínky).

## KVĚTY OHŘE Z RAFTU (PRO PLAVCE A NADŠENCE)



Den: sobota 13. června 2026

Čas: 9:30

Místo: Sraz v 9:30 v Nebanicích u mostu přes Ohří.

Doprava: TAM: nejlépe individuální, popř. po domluvě.  
ZPĚT: zajistíme dopravu řidičů pro auta do Nebanic, popř. po domluvě.

Trasa: Nebanice – Kynšperk nad Ohří – Šabina (na raftech po Ohří).

Náplň: Vodní botanik Jarda Rydlo prohlásil o Ohří, že je „nejzakytovanější českou řekou“. Toto tvrzení si lze ověřit nejlépe prakticky v meandrech či ve slepých ramenech horního toku Ohře s typickou vodní vegetací. Ve vodě a v jejím okolí žije také mnoho zajímavých zvířat, i na ty tentokrát dojde.

Průvodci: Ing. Petr Uhlík (Muzeum Sokolov), RNDr. Petr Janšta, Ph.D. (Katedra zoologie Přírodovědecké fakulty UK Praha) a RNDr. Jiří Brabec (Muzeum Cheb)

Kontakt: J. Brabec, tel.: 734 767 592

Poznámka: **Pouze pro plavce! Každý z přihlášených účastníků svým přihlášením potvrzuje, že je plavcem a uvědomuje si rizika spojená s pohybem na řece. Vzhledem k charakteru exkurze je omezena její kapacita.** K dispozici bude 24 míst na čtyřech šestimístných raftech. Na jejich zapůjčení se musíme složit. V ceně jsou pádla a vesty pro dospělé. Vzhledem ke ztíženému pohybu po řece (špatně se staví v proudu), bude omezen počet účastníků exkurze i na případných vlastních plavidlech. Podrobné informace budou zaslány pouze přihlášeným účastníkům. **Hlaste se s předstihem u J. Brabce (e-mail: [jiri.brabec@muzeumcheb.cz](mailto:jiri.brabec@muzeumcheb.cz), popř. tel.: 734 767 592), a to nejpozději do 10. 6. 2026. Platí: „Kdo dřív přijde, ten dřív mele.“**



Květy Ohře z raftu. Foto: J. Michálek.

## VYCHÁZKA ZA PTÁKEM ROKU 2026 A JEHO SOUSEDY



**Den:** pátek 19. června 2026 **Čas:** 17:30

**Místo:** Sraz v 17:30 na zastávce autobusu Stříbro, Západní předměstí (49°45'10"N, 12°59'16"E).

**Doprava:** TAM a ZPĚT: individuální (ukončení akce pozdě večer).

**Trasa:** Z autobusové zastávky okrajem města na bývalé vojenské cvičiště (EVL Stříbro – vojenské cvičiště), převážně nenáročný terén, délka 5–6 km.

**Náplň:** Vycházka za ptákem roku 2026 pěnicí černohlavou a dalšími ptačími druhy vázanými na prostředí bývalého vojenského prostoru (další druhy pěnic, tuhýci, bramborníčky, krutihlav obecný, slavík obecný, hrdlička divoká a další). Po setmění za příznivého počasí ukázka práce s ultrazvukovým detektorem netopýrů (vojenské cvičiště, zástavba na okraji města). Možnost pozorování obojživelníků (kuňka žlutobřichá, čolek velký). Ukončení akce zhruba po 22. hodině.

**Průvodci:** Mgr. Martin Liška (Muzeum Českého lesa v Tachově) a RNDr. Milena Prokopová, Ph.D. (AOPK ČR, RP Správa CHKO Český les)

**Kontakt:** M. Prokopová, tel.: 725 724 956

**Poznámka:** Akce se koná za každého počasí. Vlastní dalekohled výhodou.

## ZA OBYVATELI VLHKÝCH LUK U OVESNÝCH KLADRUB



**Den:** sobota 20. června 2026 **Čas:** 11:00

**Místo:** Sraz v 11:00 na nádraží Ovesné Kladruby.

**Doprava:** TAM: vlak Mariánské Lázně (10:40) – Ovesné Kladruby (10:54); vlak Karlovy Vary, dolní nádraží (8:58) – Ovesné Kladruby (9:55).

ZPĚT: vlak Ovesné Kladruby (15:56, 17:56) – Mariánské Lázně (16:11, 18:11); vlak Ovesné Kladruby (14:55, 16:55) – Karlovy Vary, dolní nádraží (15:55, 17:55).

**Trasa:** Z nádraží v Ovesných Kladrubech kolem železniční trati do PP Podhorní slatě. Trasa je dlouhá cca 4 km, časově cca 3–4 hodiny.

**Náplň:** V PP Podhorní slatě u Ovesných Kladrub jsou jedny z nejlépe zachovaných komplexů mokřadní a slatiništní vegetace v CHKO Slavkovský les. Kromě několika orchidejí zde rostou i všivec lesní a vzácný všivec bahenní. Žije tu také řada chráněných druhů ptáků a motýlů. Povídat si budeme nejen o nich, ale i o důležitosti péče o louky a o chráněném motýlovi hnědáskovi chrastavcovém.

**Průvodce:** Ing. Petr Jiras (AOPK ČR, RP Správa CHKO Slavkovský les)

**Kontakt:** P. Jiras, tel.: 733 765 126

**Poznámka:** Terénní oblečení a obuv, ideálně nepromokavou. Většina exkurze bude vedena mimo cesty, zejména po různých vlhkých loukách. Akce se koná za každého, i deštivého, počasí.



Podhorní slatě. Foto: J. Rolková.

## MOTÝLÍ NOC V BEZRUČOVĚ ÚDOLÍ



- Den:** sobota 20. června 2026 **Čas:** 20:30
- Místo:** Sraz v 20:30 na parkovišti na začátku cyklostezky v Bezručově údolí (50°28'31"N, 13°23'9"E).
- Doprava:** TAM a ZPĚT: individuální.
- Trasa:** Krátká trasa po nejbližším okolí (cca 2 km).
- Náplň:** Exkurzi zahájí krátká podvečerní procházka na okraj lesa a na louky, kde se objevují podvečerní a večerní druhy bezobratlých. Prezentace zajímavých druhů, které během večera přiláká nainstalovaná UV lampa. Pozorovat budeme brouky, noční motýly a pavouky.
- Průvodce:** Pavel Krásenský (Oblastní muzeum a galerie v Mostě)
- Kontakt:** Č. Ondráček, tel.: 607 635 011, P. Krásenský, e-mail: krasensky.p@omgm.cz
- Poznámka:** Nezapomeňte si vzít s sebou baterky nebo čelovky. Předpokládáný konec akce je mezi 23:00 a 00:00 (možnost individuálního zkrácení). V případě špatného počasí (deště) nebude možné lákat hmyz na UV světlo.

## NA ROHÁČE DO PP ÚDLICKÉ DOUBÍ



- Den:** čtvrtek 25. června 2026 **Čas:** 20:30
- Místo:** Sraz v 20:30 na parkovišti u zahrádek na jihovýchodním okraji Údlického dubí (50°27'10"N, 13°27'47"E).
- Doprava:** TAM a ZPĚT: individuální. Po telefonické domluvě možnost přisednutí do auta v Chomutově a v Kadani.
- Trasa:** Krátká trasa po okolí, do 2 km. Předpokládáný konec akce je ve 23:00 (možnost individuálního zkrácení).
- Náplň:** Pozorování největšího evropského brouka a dalších bezobratlých, kteří jsou vázáni na teplomilné doubravy, v podvečerním čase. Různé techniky a práce entomologa v terénu.
- Průvodce:** Pavel Krásenský (Oblastní muzeum a galerie v Mostě)
- Kontakt:** P. Krásenský, e-mail: krasensky.p@omgm.cz
- Poznámka:** Nezapomeňte si vzít s sebou baterky nebo čelovky.



Roháč obecný. Foto: P. Krásenský.

## ZA NOČNÍMI MOTÝLY DO KLENČÍ POD ČERCHOVEM



<b>Den:</b>	pátek 26. června 2026	<b>Čas:</b>	21:00
<b>Místo:</b>	Sraz ve 21:00 u Domu přírody Českého lesa v Klenčí pod Čerchovem (býv. Stará pošta).		
<b>Doprava:</b>	TAM a ZPĚT: individuální.		
<b>Trasa:</b>	Krátká vycházka po naučné stezce na vyhlídku vhodná pro všechny věkové kategorie, tam a zpět cca 2 km.		
<b>Náplň:</b>	Pozorování nočního hmyzu s důrazem na noční motýly, kteří přilétají ke světlu. Bude představena metoda nočního svícení a demonstrovány odchycené druhy.		
<b>Průvodci:</b>	Mgr. et Mgr. Jan Walter (Západočeské muzeum v Plzni, p. o.) a Mgr. Zuzana Blažková (AOPK ČR, RP Správa CHKO Český les)		
<b>Kontakt:</b>	Z. Blažková, tel.: 605 111 755		
<b>Poznámka:</b>	Doporučujeme terénní obuv a oblečení a s sebou čelovku a baterku. V případě deště či silného větru se akce nekoná. Pro bližší informace před akcí kontaktuje Z. Blažkovou.		

## DEN PRO KRÁSENSKÉ RAŠELINIŠTĚ



<b>Den:</b>	neděle 28. června 2026	<b>Čas:</b>	10:00
<b>Místo:</b>	Sraz v 10:00 u závory na panelové cestě před Krásenským rašeliništěm (50°6'16"N, 12°45'54"E).		
<b>Doprava:</b>	TAM a ZPĚT: individuální. V místě možnost parkování na kraji panelové cesty.		
<b>Náplň:</b>	Přijďte se podívat, jak probíhá revitalizace rašeliniště v akci. Dozvíte se všechna možná úskalí při snaze navrátit vodu do krajiny. Zjistíte, proč bychom měli taková místa chránit. Součástí akce je krátká exkurze po odtěžené i zachovalé části rašeliniště a také možnost vyzkoušet si ochranu přírody v praxi. V plánu je šíření rašeliničku do vybudovaných tůň a vyřezávání drobných dřevinných náletů.		
<b>Průvodci:</b>	Ing. Hana Kožíšková a Mgr. Lucie Sedláčková (obě AOPK ČR, RP Správa CHKO Slavkovský les)		
<b>Kontakt:</b>	H. Kožíšková, tel.: 601 386 227, e-mail: hana.koziskova@aopk.gov.cz		
<b>Poznámka:</b>	Terénní oblečení a obuv, ideálně nepromokavou. Většina exkurze bude vedena mimo cesty po rašeliništi.		



Krásenské rašeliniště. Foto: P. Tájek.

## PAVLŮV STUDENEC OŽIVÁ



**Den:** sobota 11. července  
– neděle 12. července 2026

**Čas:** \*viz poznámka

**Místo:** Zaniklá obec Pavlův Studenec (49°48'27"N, 12°28'33"E).

**Doprava:** TAM a ZPĚT: individuální.

**Náplň:** Přijedte do opuštěného česko-německého pohraničí a vdechněte život zaniklé obci Pavlův Studenec na unikátním festivalu pod širým nebem. Těšte se na prohlídky s průvodcem, besedy se zajímavými osobnostmi i pamětníky, letní kino, kinokavárnu, hudbu, divadlo nebo landartové instalace.

**Kontakt:** M. Horáček, tel.: 604 276 425

**Poznámka:** \*sobota 11. července – neděle 12. července 2026  
Aktuální informace naleznete na paulusbrunn.cbs-tbv.eu.

## DO NITRA NPR BOŽÍDARSKÁ RAŠELINIŠTĚ ZA KVĚTENOU RAŠELINIŠŤ A RAŠELINNÝCH LESŮ



**Den:** sobota 11. července 2026

**Čas:** 10:00

**Místo:** Sraz v 10:00 na parkovacím plácku u Jahodové louky (50°24'6"N, 12°55'3"E) při silnici z Jáchymova do Božího Daru.

**Doprava:** TAM a ZPĚT: individuální.

**Trasa:** Mimo cesty vnitřkem NPR Božídarské rašeliněště, celkem 7 km. Konec exkurze cca v 17–18 hod.

**Náplň:** Letos si připomínáme 55. výročí podepsání Ramsarské úmluvy, mezinárodní dohody, která chrání mokřady. Při této příležitosti se budou v rámci celého roku konat přírodovědné vycházky do Ramsarských mokřadů – mokřadů mezinárodního významu na území České republiky ([www.ramsar.cz](http://www.ramsar.cz)). Prozkoumáme flóru na rašeliněštích v JV části NPR, uvidíme nejzářnější dřevinu Krušných hor, břízu Seidlovo i břízu trpasličí, kvetoucí kroupenáče vytrvalé, zdrojovky, vrbu plazivou či rosnatky. Skrze původní smrkové porosty pralesovitého charakteru se pokusíme dostat na reliktní bezleší s ostřicí šlahounovitou a rozhodníkem huňatým, vystoupáme na Špičák a sestoupíme k zaniklému hostinci na Wunderblüme. Přeš bývalou stělnici a Seidlův rybník, kde se zaměříme na obojživelníky, se vrátíme zpět. V případě dostatku času a vhodného počasí přejezdeme auty na jednu z nedalekých lokalit orchideje běloprstky bělavé, kde se rozloučíme.

**Průvodce:** Mgr. Vladimír Melichar (geobotanik, přírodovědec na volné noze)

**Kontakt:** V. Melichar, tel.: 606 405 384

**Poznámka:** Cesta bude náročná. Obuv a oblečení do terénu, ideálně holínky. Je potřeba počítat s probořením do rašeliny a uspiněním. Na exkurzi nelze brát psy, a to ani na vodítku.



Exkurze do rašeliněšt. Foto: V. Melichar.

## SLASTI A STRASTI OCHRANY SLAVKOVSKÉHO LESA



**Den:** úterý 14. července 2026 **Čas:** 19:30

**Místo:** Dům Chopin, Mariánské Lázně (Hlavní 47).

**Náplň:** Povídání k výstavě Slavkovský les v obraze o práci v ochraně přírody, o péči v krajině Slavkovského lesa, o specifičích místních druhů i obyvatel.

**Přednášející:** Pracovníci AOPK ČR, RP Správa CHKO Slavkovský les

**Kontakt:** J. Rolková, tel.: 724 380 021

**Poznámka:** Bližší informace budou upřesněny před akcí na slavkovskyales.aopk.gov.cz.

## ZA OBOŽIVELNÍKY, PLAZY A RYBAMI V PR U SEDMI RYBNÍKŮ



**Den:** sobota 25. července 2026 **Čas:** 10:00

**Místo:** Sraz v 10:00 u vstupu na křižovatce cest k PR U Sedmi rybníků u vsi Starý Rybník (50°9'36"N, 12°20'47"E).

**Doprava:** TAM a ZPĚT: individuální (příjezd autem odbočením ze silnice Seníky – Starý Rybník). Na místě možnost parkování aut u zpevněné štěrkové cesty k rybníkům poblíž informačního panelu.

**Trasa:** Od parkovacího místa srazu do PR U Sedmi rybníků (celková délka do 3 km; nenáročný terén, většinou pohyb po cestách, ale i vstup do mokřadního stanoviště).

**Náplň:** Povídání s živými ukázkami i s odchytem oboživelníků a plazů lokality (živochytné pasti, sítkování vodních nádrží) v PR U Sedmi rybníků. Představení managementu rybníků. Při teplém počasí možnost cachtání v mělkých rybnících i pro děti (vstup na vlastní nebezpečí a za doprovodu rodičů).

**Průvodci:** Ing. David Blažek a Ing. Jan Mávr (oba AOPK ČR, RP Správa CHKO Slavkovský les)

**Kontakt:** D. Blažek, tel.: 734 647 241

**Poznámka:** Je nutné oblečení a obuv do terénu, dále svačina a dostatek tekutin.



Exkurze v PR U sedmi rybníků. Foto: L. Kovářová.

## VODNÍ ŽIVOT V BOTANICKÉ ZAHRAĎĚ



Den: sobota 1.srpna 2026

Čas: 10:00

Místo: Sraz v 10:00 v Bečovské botanické zahradě u vstupu.

Doprava: TAM: vlak Karlovy Vary, dolní nádraží (8:58) – Bečov (9:26), vlak Mariánské Lázně (8:40) – Bečov (9:25).  
ZPĚT: vlak Bečov (13:25, 15:27) – Karlovy Vary, dolní nádraží (13:53, 15:55), vlak Bečov (13:25, 15:27) – Mariánské Lázně (14:09, 16:11).

Trasa: Prozkoumáme sádky, potůček i rybník. Trasa asi 1,5 km.

Náplň: Nahlédneme do pestrého a fascinujícího světa vodních plžů, ploštic, brouků, larev vodního hmyzu a dalších skupin bezobratlých živočichů. Uvidíme, co žije na hladině a co pod ní, kteří živočichové se zdržují ve vodní vegetaci a kteří mimo ni. Ukážeme si i dospělé hmyz poletující kolem vody, jehož larvy se ve vodě vyvíjejí. Bude zajištěn **doprovodný program pro děti** formou tematických her pro předškolní i školní děti. Také si budou moci samy vyzkoušet lov bezobratlých sítkami a jejich určování podle obrázkových klíčů. Nebojte se s dětmi přijít, trasa je nenáročná, určitě se nebudou nudit!


Průvodci: Libor Dvořák a Mgr. Kateřina Dvořáková (oba ČSOP Kladská)

Kontakt: L. Dvořák, tel.: 608 172 434

Poznámka: Holínky výhodou. Exkurze je zdarma, ale účastníci platí běžný vstup do prostoru botanické zahrady.

SRPEN

## Sborník muzea Karlovarského kraje



Muzeum Cheb  
za finančního přispění  
Karlovarského kraje  
vydává sborník, který  
uveřejňuje původní  
studie vztahující  
se k přírodě a historii  
Karlovarského kraje.

Více na [www.muzeumcheb.cz/sbornik/](http://www.muzeumcheb.cz/sbornik/) nebo na tel. 739 322 499.

## ARCHEOLOGICKÉ LÉTO – DEN S ARCHEOLOGÍÍ NA POMEZNÉ




Den:	sobota 8. srpna 2026	Čas:	10:00–16:00
Místo:	Celá akce i začátky jednotlivých komentovaných prohlídek se uskuteční ve dvoře bývalé zemědělské usedlosti Pomezná čp. 1 (50°6'8"N, 12°15'14"E).		
Doprava:	TAM a ZPĚT: individuální.		
Náplň:	Po celý den ukázky archeologických nálezů. Aktivity pro děti spojené s historickou a archeologickou tematikou. V 10:00, 12:00 a 15:00 hodin komentovaná prohlídka aktuálně probíhajícího archeologického výzkumu obytné budovy a postupně obnovovaného statku v Pomezné. Ve 13:00 hodin komentovaná exkurze do zaniklé obce Rybáře (tam i zpět cca 3 km).		
Průvodci:	Mgr. Michal Beránek a Mgr. Klára Hanáková (oba Muzeum Cheb)		
Kontakt:	M. Beránek, tel.: 736 754 830 nebo beranek@muzeumcheb.cz		
Poznámka:	Svačinu a pití s sebou.		

## PEKELSKÝ POTOK NA AŠSKU – NECHRÁNĚNÝ MOKŘADNÍ PŘEŠHRANIČNÍ RÁJ



Den:	neděle 9. srpna 2026	Čas:	10:00
Místo:	Sraz v 10:00 na západním okraji luční enklávy zaniklé obce Újezd (součást obce Krásná u Aše), tj. mezi býv. rotou a býv. hřbitovem Újezd (50°14'58"N, 12°7'39"E).		
Doprava:	TAM a ZPĚT: individuální nebo možnost spolujízdy z Aše s průvodci. Parkování je možné v místě srazu (50°14'58"N, 12°7'39"E) a pak kolem bývalé roty (50°14'54"N, 12°7'49"E).		
Trasa:	Bývalá obec Újezd – pramenná oblast Pekelského potoka – po státní hranici po potoce až do míst, kde opouští ČR – po státní hranici na jihozápad zpět do újezdské luční enklávy (cca 9 km). Přibližně polovina cesty volným terénem – mokřady, rašeliniště, lesy.		
Náplň:	V roce 2024 jsme v oblasti mapovali bohaté porosty kriticky ohroženého rdestu rdesnolistého, který se v ČR vyskytuje pouze na Ašsku. Při té příležitosti jsme prozkoumali krásná rašeliniště s porosty rosnatek okrouhlostých při státní hranici a objevili populaci vřesovce čtyřřadého ( <i>Erica tetralix</i> ). Pojdte se tam podívat s námi!		
Průvodci:	RNDr. Jiří Brabec (Muzeum Cheb) a Matěj Brabec (Gymnázium Aš)		
Kontakt:	J. Brabec, tel.: 734 767 592		
Poznámka:	Obuv do silně podmáčeného terénu (průtoková nebo holínky). Budeme se pohybovat po státní hranici a v SRN – je nutné mít s sebou platný doklad totožnosti (občanský průkaz nebo cestovní pas).		



Porost rdestu rdesnolistého v Pekelském potoce. Foto: J. Brabec.

## PROMĚNY PŘÍHRANIČNÍ KRAJINY ZBLÍZKA



Den: sobota 15. srpna 2026

Čas: 10:00

Místo: Sraz v 10:00 na parkovišti Capartice (49°24'46"N, 12°47'20"E).

Doprava: TAM a ZPĚT: individuální, na přejezd mezi lokalitami je zajištěn autobus.

Trasa: Z parkoviště v Caparticích výšlap na vrchol Čerchova – přesun autobusem do Nemanic – přesun autobusem zpět na parkoviště, středně náročný terén.

Náplň: Komentovaná vycházka, pořádaná ve spolupráci s Centrem Bavaria Bohemia, vás provede okolím Čerchova a Nemanic. Dozvíte se více o proměnách krajiny, která reaguje na měnící se klimatické podmínky. Zaměříme se na management smrkových lesů vrchu Čerchov a na příklady dobré praxe zadržování vody v krajině v okolí Nemanic. Na vrcholu Čerchova bude přestávka s možností občerstvení v Horské chatě Čerchov či v Kurzové věži.

Průvodce: Bc. Miroslav Žižka (AOPK ČR, RP Správa CHKO Český les)

Kontakt: Kamila Jůzlová, tel.: 721 697 232

Poznámka: Zajištěn simultánní překlad do německého jazyka. Akce se koná za každého počasí. **Počet míst v autobusu je omezen.** Na akci je třeba se registrovat předem – kamila.juzlova@cebb.de.

## ARCHEOLOGICKÉ LÉTO – ZA HISTORIÍ A PŘÍRODOU ÚDOLÍM ÚTERSKÉHO POTOKA



Den: sobota 15. srpna 2026

Čas: 9:45

Místo: Sraz v 9:45 na parkovišti u loveckého zámku Daňkov (49°51'21"N, 13°0'53"E).

Doprava: TAM a ZPĚT: individuální.

Trasa: Zámeček Daňkov – hrad Gutštejn – po žluté turistické značce k pohřebišti a hradišti Bezemín a hradišti Šipín – po červené stezce podél Hadovky zpět k zámku Daňkov. Délka trasy kolem 8 km, většinou po nepevných cestách, místy i se svažujícími úseky (plán trasy viz [mapy.com/s/bevetupore](https://www.mapy.com/s/bevetupore)). V případě potřeby lze trasu mírně upravit.

Náplň: Historicko-přírodovědná vycházka údolím Úterského potoka a Hadovky, okolím hradu Gutštejn a hradišť Bezemín a Šipín. Výklad průvodců bude zaměřen na výše zmíněné archeologické a historické lokality, respektive přírodní zajímavosti v jejich okolí.

Průvodci: Mgr. Jiří Chlevišťan, Ph.D. (archeologie) a Mgr. Martin Liška (přírodověda) – oba Muzeum Českého lesa v Tachově.

Kontakt: J. Chlevišťan, tel.: 778 772 362

Poznámka: Akce se koná v rámci celostátní kampaně Archeologické léto (více info k této kampani naleznete na <https://www.archeologickeleto.cz>).



Gutštejn. Foto: D. Brabcová.

## PŘEBUZSKÁ POUŤ



Den:	sobota 22. srpna 2026	Čas:	9:00
Místo:	Sraz na exkurzi v 9:00 na návsi v Přebuzi.		
Doprava:	TAM a ZPĚT: individuální. Bude vypraven exkurzní bus v 8:15 z Kraslic.		
Trasa:	V 9:00 odjezd exkurzním autobusem na Rolavu. Pěšky přes Přední Rolavu zpět do Přebuzi. Celkem cca 5 km.		
Náplň:	Od 9:00 do cca 12:00 vycházka do okolí Přebuze. Od 14:00 česko-německá poutní mše v kostele sv. Bartoloměje na Přebuzi, od 15:30 harfový koncert v kostele. Cílem je pěší vycházka z Rolavy nádhernou krajinou po rýžování a podzemní těžbě cínu na Přední Rolavě, Schusterpeintu a Postelbergu. Návrat na Přebuz kolem 12 hod.		
Průvodce:	RNDr. Petr Rojík, Ph.D. (Muzeum Sokolov)		
Kontakt:	P. Rojík, tel.: 734 462 252 nebo petr.rojik@email.cz		
Poznámka:	Na vycházku je nutná pevná obuv a oblečení do lesů a luk.		

## ZA ROSTLINAMI ROKU 2026



Den:	sobota 22. srpna 2026	Čas:	10:25
Místo:	Sraz v 10:25 na vlakovém nádraží v Cebivi (49°49'53"N, 12°58'53"E).		
Doprava:	TAM: vlak Tachov (7:32) – Planá u M. L. (7:48); vlak Planá u M. L. (7:55) – Stříbro (8:22) – Pňovany, zast. (8:34); vlak Pňovany, zast. (9:11) – Pňovany (9:15) – Cebiv (9:36); vlak Plzeň hl. n. (8:50) – Plzeň-Jižní Předm. (8:53) – Kozolupy (9:03) – Pňovany, zast. (9:11) – Pňovany (9:15) – Cebiv (9:36); vlak Bezdržice (10:01) – Konstantinovy Lázně (10:05) – Cebiv (10:19). ZPĚT: vlak Ošelín (15:49, 17:49) – Planá u M. L. (16:03, 18:03); vlak Planá u M. L. (16:08, 18:08) – Tachov (16:24, 18:24); vlak Ošelín (16:10, 18:10) – Svojsín (16:15, 18:15) – Stříbro (16:21, 18:21) – Pňovany, zast. (16:34, 18:34) – Plzeň-Jižní Předm. (16:45, 18:45) – Plzeň hl. n. (16:49, 18:49); vlak Pňovany, zast. (17:11, 19:17) – Pňovany (17:14, 19:20) – Cebiv (17:36, 19:42) – Konstantinovy Lázně (17:50, 19:56) – Bezdržice (17:55, 20:01).		
Trasa:	Vlaková zastávka Cebiv – Horní Kozolupy – Silniční Domky – Lhota – Liběvice – Černošín – hrad Volfštejn – PR Pod Volfštejnem – Křížová louka – žst. Ošelín (zhruba 15 km, v drtivé většině po turisticky značených cestách). Obtížně schůdné úseky jen v omezené míře (do 0,5 km). V případě potřeby je možné trasu mírně upravit. Rozhodně však nelze exkurzi doporučit vysloveně svátečním chodcům. Trasa viz <a href="http://mapy.com/s/kujegumada">mapy.com/s/kujegumada</a> .		
Náplň:	Jak název napovídá, vydáme se za rostlinami roku 2026, kterými byly vyhlášeny hořce a hořečky. Navštívíme několik botanicky zajímavých lokalit v okolí Černošína: louku u Silničních Domků nedaleko Lhoty s populací hořce hořepníku, přírodní rezervaci Pod Volfštejnem – historickou lokalitu hořečku drsného Sturmova a Křížovou louku na svahu Vlčí hory, kde snad zastihneme kvetoucí tolíji bahenní. Bystrému oku botanika však jistě neujdou ani další zajímavé rostliny podél celé trasy, zoolog Vás pro změnu rád seznámí se vším, co okolo létá, leze, či běhá.		
Průvodci:	RNDr. Jiří Brabec (Muzeum Cheb) a Mgr. Martin Liška (Muzeum Českého lesa v Tachově)		
Kontakt:	M. Liška, tel.: 778 451 779		
Poznámka:	Akce se koná za každého počasí, důrazně doporučujeme pohodlnou obuv do terénu a dostatek tekutin. Dalekohled či lupu s sebou.		

## PP SLANISKO U ŠKRLE



Den: čtvrtek 3. září 2026

Čas: 16:00

Místo: Sraz v 16:00 před kostelem sv. Jakuba v obci Škrle.

Doprava: TAM: bus Chomutov, aut. nádr. (15:15) – Škrle, rozc. (15:43), nebo doprava vlastní, po telefonické domluvě možnost přisednutí do auta v Chomutově, v Kadani.  
ZPĚT: bus Škrle rozc. (17:22) – Chomutov, aut. nádr. (17:43).

Trasa: Asi 2,5 km dlouhá trasa ze vsi Škrle do přírodní památky Slanisko u Škrle a zpět s možností individuálního zkrácení.

Náplň: Slanomilná vegetace a slanomilné rostliny – prorostlík nejtenčí, jarva žilnatá, jitrocel přímořský a další.

Průvodci: Bc. Radek Fišer (AOPK ČR, RP Správa CHKO Slavkovský les) a Ing. Čestmír Ondráček (Oblastní muzeum Chomutov)

Kontakt: Č. Ondráček, tel.: 607 635 011, ondracek@muzeumchomutov.cz

Poznámka: Obuv do terénu.

## MEZINÁRODNÍ NOC PRO NETOPÝRY



Den: pátek 4. září 2026

Čas: 17:00

Místo: Areál před Městskou stodolou v Bělé nad Radbuzou (Dlouhá 363).

Doprava: TAM a ZPĚT: individuální.


Náplň: Celovečerní akce zaměřená na netopýry. Populárně naučná přednáška o životě netopýrů, výstava a film o netopýrech, ukázka práce s ultrazvukovým detektorem při určování jednotlivých druhů, odchyt a prezentace živých netopýrů. Program pro děti s netopýří tematikou a soutěže o ceny.

Kontakt: D. Aišmanová, tel.: 737 998 099

Poznámka: Nezapomeňte teplé oblečení a baterku.

# ZÁŘÍ

## Český les průvodce přírodou a historií



Informace o regionu pravidelně až domů!

### ČESKÝ LES

Tento titul má svoji, i když ne dlouhou, tradici. Jako průvodce přírodou a historií Českého lesa vyšel poprvé v roce 2006. Každoročně se tak můžete začíst do zajímavých informací o regionu, ve kterém žijete.

Český les objednávejte na mailové adrese [ceskyles@aopk.gov.cz](mailto:ceskyles@aopk.gov.cz) nebo na tel. 728 496 075.

## NETOPÝŘÍ NOC U DOLU JERONÝM



Den:	termín bude upřesněn	Čas:	19:30
Místo:	Důl Jeroným.		
Doprava:	TAM a ZPĚT: individuální. Lokalita snadno dostupná vlastním autem, ale ne veřejnou dopravou (50°6'8"N, 12°42'43"E), v místě možnost parkování.		
Náplň:	Večerní akce zaměřená na netopýry, v rámci Mezinárodní noci pro netopýry, zavítá na tradiční odchyt u středověkého dolu Jeroným. Ukázky odchytu netopýrů do nárazových sítí spojený s přednáškou o netopýrech, na níž se dozvíte o jejich životě, zvycích a prostředí. Možnost zblízka se podívat na živé netopýry. Speciální ultrazvukový detektor nám pomůže nahlédnout do světa jejich neslyšitelných signálů. Během dne až do večerních hodin můžete navštívit prostory středověkého dolu s průvodcem. V případě příznivého počasí bude odchyt probíhat až do brzkých ranních hodin.		
Pořádající:	pracovníci AOPK ČR, RP Správa CHKO Slavkovský les		
Kontakt:	P. Tájek, tel.: 602 793 922		
Poznámka:	Vhodné mít baterku, terénní obuv a teplé oblečení (teploty kolem půlnoci v tuto roční dobu klesají k 0 °C). Další podrobnosti k programu budou včas upřesněny na <a href="http://slavkovskyles.aopk.gov.cz">slavkovskyles.aopk.gov.cz</a> .		



Netopýří noc u dolu Jeroným. Foto: M. Rund.

## VÝSTAVA HUB, REGIONÁLNÍCH VÝPĚSTKŮ A PODZIMNÍCH DEKORACÍ



Den:	sobota 5. září – pondělí 7. září 2026	Čas:	10:00–17:00
Místo:	Městská stodola v Bělé nad Radbuzou (Dlouhá 363).		
Doprava:	TAM a ZPĚT: individuální.		
Náplň:	Celý víkend bude probíhat výstava hub méně i více známých. V sobotu si v rámci mykologické poradny budete moci nechat poradit s určováním vámi nasbíraných hub.		
Průvodce:	Mgr. Luboš Zelený (mykologická poradna) a LČR, LS Horšovský Týn (lesní pedagogika pro děti)		
Kontakt:	B. Trisčová, tel.: 775 679 395		
Poznámka:	K určení můžete donést houby celé a neočištěné v sobotu 5. září 2026 od 10:00 do 16:00 hodin.		

## NETOPÝŘÍ NOC NA ZÁMKU KYNŽVART



**Den:** termín bude upřesněn

**Čas:** 18:30

**Místo:** Zámek Kynžvart a zámecký park.

**Doprava:** TAM a ZPĚT: individuální. V místě možnost parkování.

**Náplň:** Tradiční večerní akce zaměřená na netopýry, v rámci Mezinárodní noci pro netopýry, zavítá opět do zámku Kynžvart a jeho krásného parku. Park je ideálním životním prostředím pro řadu netopýřích druhů. Během večera budou moci návštěvníci přihlížet odchytu netopýrů a odchycené jedince si zblízka prohlédnout. Akce bude doplněna doprovodným programem na netopýří téma. Speciální ultrazvukový detektor nám pomůže nahlédnout do světa jejich neslyšitelných signálů. Na přednášce se dozvíte o životě netopýrů. Výstava z podzemí Karlovarského kraje nám představí zajímavý a skrytý svět zimujících netopýrů a děti i dospělí si budou moci zasoutěžit a vyzkoušet netopýří hry. Přijďte se seznámit s tajemnými nočními tvory pěkně zblízka. Konec akce je odhadován kolem 22. hodiny, vytrvalci se ale mohou zdržet až do ukončení odchytu kolem půlnoci.

**Pořádající:** Pracovníci AOPK ČR, RP Správa CHKO Slavkovský les

**Kontakt:** P. Tájek, tel.: 602 793 922

**Poznámka:** Je vhodné mít baterku, terénní obuv a teplé oblečení. Další podrobnosti k programu budou včas upřesněny na [slavkovskyles.aopk.gov.cz](http://slavkovskyles.aopk.gov.cz).



Netopýr vodní. Foto: J. Rund.

## NPR ROLAVSKÁ VRCHOVIŠTĚ, KLENOT MEZI RAŠELINIŠTI ZÁPADNÍCH KRUŠNÝCH HOR



Den: sobota 19. září 2026

Čas: 10:00

Místo: Sraz v 10:00 na parkovacím plácku u Velkého Cíňáku, místo je známo též jako cínový důl Sauersack (50°23'50"N, 12°37'48"E).

Doprava: TAM a ZPĚT: individuální.

Trasa: Mimo cesty vnitřkem NPR Rolavská vrchoviště, celkem cca 6–7 km.

Náplň: Letos si připomínáme 55. výročí podepsání Ramsarské úmluvy, mezinárodní dohody, která chrání mokřady. Při této příležitosti se budou v rámci celého roku konat přírodovědné vycházky do Ramsarských mokřadů – mokřadů mezinárodního významu na území České republiky ([www.ramsar.cz](http://www.ramsar.cz)). Navštívíme rozsáhlá minerotrofní rašeliníště kolem nádrže Lícha a prozkoumáme těžbou ovlivněnou východní část Velkého močálu, dojdeme až tam, kde je rašeliníště 9 m hluboké. Uvidíme ostřici mokřadní, rosnatky a množství rašelinků. Budeme mít možnost vzít do dlaní žabí símě. Ochutnáme hořkost hořce žlutého. Konec exkurze v cca 16 hodin.

Průvodce: Mgr. Vladimír Melichar (geobotanik, přírodovědec na volné noze)

Kontakt: V. Melichar, tel.: 606 405 384 nebo [VMelichar@seznam.cz](mailto:VMelichar@seznam.cz)

Poznámka: Cesta bude náročná. Obuv a oblečení do terénu, ideálně holínky. Je potřeba počítat s probořením do rašeliny a uspiněním. Na exkurzi nelze brát psy a to ani na vodítku.

**Na exkurzi je omezený počet míst, je třeba se dopředu nahlásit průvodci.**



Hořec žlutý v Krušných horách. Foto: V. Melichar.

## DEN ČESKÉHO LESA 2026



Den: neděle 20. září 2026

Čas: 11:00

Místo: Tachov, Minerálka (49°47'41,5"N, 12°38'59"E).

Doprava: TAM a ZPĚT: individuální.

Náplň:

Tradiční akce s bohatým programem tentokrát v Tachově. Letošní téma představí strom jako biotop, surovinu i svědka historie. Společně se podíváme na to, jakým živočichům poskytují stromy útočiště, co vše dokážeme vyčíst z letokruhů a pozornost věnujeme také místnímu minerálnímu prameni. Těšit se můžete na pestrý program pro malé i velké: hry a soutěže pro děti, přednášku, loutkové divadlo, hudební doprovod i občerstvení. Přijďte s námi strávit příjemnou neděli venku!

Kontakt: D. Aišmanová, tel.: 737 998 099

Poznámka: Pro více info před akcí sledujte [ceskyles.aopk.gov.cz](http://ceskyles.aopk.gov.cz).

## ZA JELENY V ŘÍJI NA KLADSKOU



Den: pátek 25. září 2026

Čas: 17:40

Místo: Sraz v 17:40 na Kladské před Domem přírody Slavkovského lesa.

Doprava: Individuální s možností parkování aut nebo linkový autobus Mariánské Lázně (17:15) – Kladská (17:35). V případě potřeby bude objednan vlastní autobus (viz poznámka).

Trasa: Kladská, Dům přírody Slavkovského lesa – Naučná stezka Kladská – Kyselé jezero (variantně dle říje a možností i dále).

Náplň:

Povídání o životě jelenů s poslechem říje jelena evropského a jelena sily. V polovině září soumravný a noční les oživne troubením. Nastane čas jelení říje. Zvláště působivé je období jelení říje v horských terénech, kde se troubení jelenů patřičně rozléhá, někdy i s ozvěnou.

Průvodci: Ing. Václav Procházka a Mgr. Jana Rolková (oba AOPK ČR, RP Správa CHKO Slavkovský les) a Jan Bělohlávek.

Kontakt: J. Rolková, tel.: 724 380 021

Poznámka:

Nutné oblečení a obuv do terénu (v noci už bývá dost chladno). V případě rozšíření trasy exkurze mimo lokalitu Kladská bude k dispozici objednaný autobus – podrobné informace budou včas upřesněny na [slavkovskyles.aopk.gov.cz](http://slavkovskyles.aopk.gov.cz).



Za jeleny na Kladskou. Foto: J. Rolková.

## ZA RAKY (NEJEN) POTOKA TICHÁ



Den:	sobota 26. září 2026	Čas:	9:00
Místo:	Sraz v 9:00 na křižovatce v obci Plánská Huť (49°55'36"N, 12°36'19"E).		
Doprava:	Pouze individuální (možnost parkování v místě, nebo v nejbližším okolí).		
Trasa:	Plánská Huť – rybník Kajetán a údolí Tichá – Chodovská Huť – Plánská Huť (zhruba 5 km, převážně nenáročný terén).		
Náplň:	Pozorování raků říčních v potoce Tichá. Vysvětlíme si příčiny jejich ohrožení a ukážeme si i nepůvodní druhy raků, které k nám byly zavlečeny (rak signální, rak pruhovaný).		
Průvodci:	Mgr. Martin Liška (Muzeum Českého lesa v Tachově) a RNDr. Milena Prokopová, Ph.D. (AOPK ČR, RP Správa CHKO Český les)		
Kontakt:	M. Liška, tel.: 778 451 779		
Poznámka:	Akce se koná za každého počasí. Vhodná nepromokavá obuv a teplé oblečení.		

VÝSTAVA HUB  
V MARIÁNSKÝCH LÁZNÍCH

Den:	pátek–neděle 2.–4. října 2026	Čas:	viz poznámka
Místo:	Hotelová škola Mariánské Lázně (Komenského 449/2).		
Náplň:	Výstava čerstvě utržených hub z našeho i okolních regionů, ukázky a ochutnávky pokrmů z nich, houbařský kvíz pro děti, možnost určení donesených hub. Tradiční akce je pořádána Mykologickým klubem Slavkovského lesa. Podělte se s námi o své zajímavé houbařské nálezy. Součástí bude i představení řemesla místních včelařů, včetně nakouknutí do života v úlu.		
Průvodci:	členové Mykologického klubu Slavkovský les		
Kontakt:	V. Tůma, tel.: 601 310 569		
Poznámka:	Otevřeno pátek a sobota 9:00–17:00, neděle 9:00–16:00.		

MYKOLOGICKÁ EXKURZE  
DO LESŮ V OKOLÍ VÁPENKY U KALKU

Den:	sobota 3. října 2026	Čas:	9:00
Místo:	Sraz v 9:00 před obecním úřadem v Kalku.		
Doprava:	TAM: bus Chomutov, aut. nádr. (8:10) – Kalek (8:39) nebo doprava individuální, po telefonické domluvě možnost přisednutí do auta v Chomutově. ZPĚT: bus Kalek (12:57, 16:57) – Chomutov, aut. nádr. (13:27, 17:27).		
Trasa:	Trasa: Asi 2,5 km dlouhá trasa s možností individuálního zkrácení.		
Náplň:	Navštívíme smrkové lesy v okolí rybníku Bachmaňák a smíšené lesy v okolí bývalého vápencového lomu a na jeho odvalech.		
Průvodci:	Mgr. Martin Kříž (mykolog) a Ing. Čestmír Ondráček (Oblastní muzeum Chomutov)		
Kontakt:	Č. Ondráček, tel.: 607 635 011, e-mail: ondracek@muzeumchomutov.cz		
Poznámka:	Nezapomeňte si vzít košíček na sběry (sbírají se všechny druhy hub: jedlé, nejedlé i dřevokazné).		

## FESTIVAL PTACTVA NA ANENSKÝCH RYBNÍCÍCH



**Den:** sobota 3. října 2026 **Čas:** 8:20

**Místo:** Sraz v 8:20 na vlakovém nádraží v Chodové Plané.

**Doprava:** TAM: vlak Cheb (7:19) – Lázně Kynžvart (7:37) – Mariánské Lázně (7:44) – Chodová Planá (7:49); Plzeň hl. n. (7:08) – Stříbro (7:38) – Planá u M. L. (8:04) – Chodová Planá (8:08); Tachov (7:32) – Planá u M. L. (7:48, přestup směr K. Vary, odjezd 8:04) – Chodová Planá (8:08).

ZPĚT: vlak Planá u M. L. (12:54; 14:04, 14:54) – Mariánské Lázně (13:07, 14:15, 15:07) – Cheb (13:26, 14:38, 15:26); Planá u M. L. (13:05, 13:55, 15:05) – Stříbro (13:28, 14:22, 15:28) – Plzeň hl. n. (13:52, 14:49, 15:52); Planá (13:08, 15:08, 16:08) – Tachov (13:24, 15:24, 16:24).

**Trasa:** Rybníky v okolí Plané (nenáročná trasa cca 8 km).

**Náplň:** Vycházka do polí, luk a k rybníkům v okolí Plané a Chodové Plané za poznáním a určováním zejména vodních a mokřadních ptáků v době podzimního tahu. Možnost pozorování ptáků stativovým dalekohledem.

**Průvodci:** RNDr. Pavel Jaška, Ph.D. (AOPK ČR, RP Správa CHKO Slavkovský les) a Mgr. Martin Liška (Muzeum Českého lesa v Tachově)

**Kontakt:** M. Liška, tel.: 778 451 779

**Poznámka:** Akce se koná za každého počasí. Vhodná nepromokavá obuv a oblečení do terénu, dalekohled je výhodou.

## VÝSTAVA HUB V DOMĚ PŘÍRODY ČESKÉHO LESA



**Den:** sobota 3. října – neděle 4. října 2026 **Čas:** 10:00–16:00

**Místo:** Dům přírody Českého lesa v Klenčí pod Čerchovem (býv. Stará pošta).

**Doprava:** TAM a ZPĚT: individuální.

**Náplň:** Celý víkend bude probíhat výstava hub více i méně známých. V sobotu si v rámci mykologické poradny budete moci nechat poradit s určováním vámi nasbíraných hub.

**Průvodce:** Mgr. Luboš Zelený

**Kontakt:** H. Volfíková, tel.: 702 169 891

**Poznámka:** K určení můžete donést houby celé a neočistěné v sobotu 3. října 2025 v čase od 10:00 do 16:00 hodin.



Výstava hub v Domě přírody Českého lesa. Foto: L. Lorencová.

## SETKÁNÍ PŘÍZNIVCŮ ČESKÉHO LESA

- Den:** čtvrtek 8. října 2026 **Čas:** 17:00
- Místo:** Muzeum Českého lesa v Tachově (třída Míru 447).
- Doprava:** TAM a ZPĚT: individuální.
- Náplň:** Setkání všech přátel a příznivců Českého lesa od profesionálních přírodovědců až po širokou veřejnost. Těšte se na zajímavé přírodovědné přednášky týkající se Českého lesa.
- Kontakt:** D. Aišmanová, tel.: 737 998 099
- Poznámka:** Další podrobnosti najdete před akcí na [ceskyles.aopk.gov.cz](http://ceskyles.aopk.gov.cz). Na akci jsou zváni všichni, kdo se zajímají o přírodu v Českém lese.



Setkání příznivců Českého lesa. Foto: D. Aišmanová.

## ZA ŠNEKY DO RUIN KOSTELA A STARÉ VESNICE



- Den:** pátek 9. října 2026 **Čas:** 15:30
- Místo:** Sraz v 15:30 před kostelem ve Vysoké (49°58'56"N, 12°33'3"E).
- Doprava:** TAM a ZPĚT: individuální.
- Trasa:** Budeme se pohybovat po intravilánu mezi zbytky bývalého osídlení, délka trasy do 2 km.
- Náplň:** Osídlená místa mívají úplně jinou druhovou skladbu měkkýšů, zejména ulitnatých. Ti totiž potřebují pro tvorbu své ulity vápník, kterého je v sídlech dostatek právě ve starých zdech. Ruiny kostela a další podobná místa slibují zajímavé nálezy, stejně jako staré listnaté stromy, které osídlení provázejí. Budeme hledat měkkýše mezi kameny zdí, u jejich paty v hrabance, na kmenech stromů.
- Průvodci:** Libor Dvořák a Mgr. Kateřina Dvořáková (oba ČSOP Kladská)
- Kontakt:** L. Dvořák, tel.: 608 172 434
- Poznámka:** Bude zajištěn **doprovodný program pro děti** formou tematických her pro školáky i předškoláky. Uspořádáme i šnečí závody. Nebojte se s dětmi přijít, určitě se nebudou nudit.

## POZNÁVÁNÍ PODZIMNÍCH HUB – ZAMYKÁNÍ LESA NA ZELENÉ HOŘE



Den: sobota 10. října 2026

Čas: 9:00

Místo: Sraz v 9:00 pod Chebským hradem u dřevěné kryté lávky přes řeku.

Doprava: TAM: vlak M. Lázně (7:08, 8:15) – Cheb (7:29, 8:38); vlak K. Vary (7:35) – Cheb (8:28).  
ZPĚT: vlak Cheb (15:19, 16:33) – Mariánské Lázně (15:43, 16:52); vlak Cheb (15:30, 16:06) – K. Vary (16:22, 16:55).

Trasa: Myslivna – lesem po vrstevnicové cestě na vrchol Zelené hory a zpět do Chebu přes Zátíší (délka cca 10 km).

Náplň: Houbařská exkurze s pořadatelem tradiční výstavy hub v Mariánských Lázních a členy 4. ZO ČSOP Cheb zaměřená na poznávání podzimních hub s malou výstavou na vrcholu Zelené hory. Po výstavce bude uzamčen les symbolickým klíčem. Tradičně bude rozdělán oheň, špekáčky s sebou.

Průvodci: členové Mykologického klubu Slavkovský les a 4. ZO ČSOP Cheb

Kontakt: M. Tauš, tel.: 736 197 707

Poznámka: Vhodné oblečení a obuv do terénu, košík na houby. Špekáčky s sebou.

## ZA HISTORIÍ GRAFENRIEDU



Den: sobota 10. října 2026

Čas: 10:00

Místo: Sraz v 10:00 na parkovišti Untergrafenried (49°25'33"N, 12°40'47"E).

Doprava: TAM a ZPĚT: individuální.

Trasa: Okružní, středně náročný terén, cca 12 km.

Náplň: Vycházka pořádaná ve spolupráci s Centrem Bavaria Bohemia nás zavede do česko-bavorského pohraničí. Navštívíme znovu objevenou zaniklou obec Grafenried a prohlédneme si nově obnovenou kapličku v Novosedlech. Povíme si o poválečném vysídlování obcí a fenoménu zaniklých obcí v Českém lese.

Průvodce: Zdeněk Procházka (Nakladatelství Český les)

Kontakt: D. Aišmanová, tel.: 737 998 099

Poznámka: Zajištěn simultánní překlad do německého jazyka. Akce se koná za každého počasí. **Počet míst je omezen.** Na akci je třeba se registrovat předem – emailem daniela.aismanova@aopk.gov.cz nebo telefonicky – 737 998 099.



Grafenried. Foto: D. Aišmanová.

## ZA VELKÝMI JEDLEMI A BUKY DO LÁZEŇSKÝCH LESŮ MEZI LINHARTEM A DIANOU



Den:	sobota 10. října 2026	Čas:	10:30
Místo:	Sraz v 10:30 v areálu Svatý Linhart nad Doubím, na odpočinkovém místě proti kavárně, tj. naproti lanovému centru (50°12'32.5"N, 12°50'40.5"E).		
Doprava:	TAM a ZPĚT: individuální. Po domluvě s vedoucím exkurze je možný svoz z nepříliš vzdálených míst. Vhodné, ale zpoplatněné parkoviště pro auta je v kamenolomu, který je 0,5 km západojihozápadně od Svatého Linharta (50°12'26"N, 12°50'17"E). Možno též přijít od železniční stanice Březová (cca 1 km).		
Trasa:	Po lázeňských cestách v karlovarských lázeňských lesích mezi restaurací Svatý Linhart, oborou Linhart v okolí Sovovy stezky, Jungmannovy stezky, chata Na Výsluní, Kazatelna, Rusalka a U Obrazu až k rozhledně Diana s výpady do kontaktních lesních porostů (celkem 7–10 km nenáročným terénem).		
Náplň:	Procházka ke Dni stromů (20. 10.). Toulání po lázeňských lesích, kde budeme obdivovat mimořádné staré jedle (Královskou, Kochovu či jedli u chaty Na Výsluní a další), velký smrk pod oborou Linhart či Kojatův buk v místě zaniklé osady Obora, zastavíme se u zbytků z dvojice dřívě památných Chotkových buků. Uvidíme i další zajímavé stromy včetně nových výsadeb (dub Karla IV., Jedli Jana Lucemburského či Páralovu jedli).		
Průvodce:	RNDr. Jaroslav Michálek (Muzeum Sokolov)		
Kontakt:	J. Michálek, tel.: 720 507 547		
Poznámka:	Procházku lze libovolně zkrátit či prodloužit podle stavu počasí a účastníků.		

## LÁZEŇSKÝ FESTIVAL JABLEK



Den:	neděle 11. října 2026	Čas:	10:00
Místo:	Kolonáda v Mariánských Lázních.		
Náplň:	Tradiční festival na oslavu podzimní sklizně jablek a hrušek na kolonádě v Mariánských Lázních. Program festivalu je jako vždy pestrý a celodenní – jarmark místních výrobců a řemeslníků, výstava regionálních odrůd ovoce, ochutnávky pokrmů z jablek, kulturní a hudební vystoupení, tematické soutěže, tvůrčí dílny pro děti a dospělé.		
Kontakt:	J. Rolková, tel.: 724 380 021		
Poznámka:	Podrobný program bude včas upřesněn <a href="http://slavkovskyles.aopk.gov.cz">slavkovskyles.aopk.gov.cz</a> .		



Lázeňský festival jablek. Foto: J. Rolková.



*Chotkovy buky. Foto: P. Uhlík.*

## CHLUM SVATÉ MÁŘÍ A LÍTOVSKÁ VÝSYPKA



Den:	neděle 11. října 2026	Čas:	10:00
Místo:	Sraz v 10:00 na severním okraji Chlumu Svaté Máří, plošina před závorou na rohu ulic U Kypy a Mírová (50°9'13"N, 12°31'49"E).		
Doprava:	TAM a ZPĚT: individuální.		
Trasa:	Chlum Sv. Máří – Lítovská výsypka, kolem jezírka a zpět. Celkem cca 4 km.		
Náplň:	Okruh kolem bývalé zamýšlené střelnice, dnes kyselého jezírka na Lítovské výsypce. Hlavním tématem budou fytotoxické substráty, klady a záporý převrstvení zúrodnitelnými zeminami v části navštíveného okruhu a také erozní a ablační procesy srovnatelné s pouštními regiony. Podíváme se také na místní lišejníky a podzimní ruderalní květenu.		
Průvodci:	RNDr. Petr Rojík, Ph.D., Ing. Petr Uhlík (oba Muzeum Sokolov) a RNDr. Jiří Brabec (Muzeum Cheb)		
Kontakt:	J. Brabec, tel.: 734 767 592		
Poznámka:	Pevná obuv a oblečení do terénu. Svačinu a pití s sebou. Lupa vítána.		

## CO SE DĚJE V LESE



Den:	pátek 16. října 2026	Čas:	17:00
Místo:	Státní zámek Valeč, sál ve správních budovách u zámku (Karlovarská 7, Valeč).		
Doprava:	TAM a ZPĚT: individuální.		
Náplň:	Přijďte se podívat na zajímavé a často i veselé fotografie přírodovědců z fotopasti rozmístěných po Doupovských horách.		
Přednášející:	RNDr. Jan Matějů, Ph.D. (Muzeum Karlovy Vary) a Mgr. Kristýna Matějů, Ph.D. (přírodovědkyně na volné noze; VULHM, v. v. i.)		
Kontakt:	M. Petrová, tel.: 724 663 563, e-mail: petrova.marketa@npu.cz		
Poznámka:	Další podrobnosti na <a href="http://www.zamek-valec.cz">www.zamek-valec.cz</a> .		



TETRAQ by Spromise #01 M 22/11/2025 10:08:03 © -09°C

Z fotopasti v Doupovských horách. Foto: J. Matějů.



AGENTURA OCHRANY  
PŘÍRODY A KRAJINY  
ČESKÉ REPUBLIKY



Karlovarský  
kraj

Vás srdečně zvou na

# LÁZEŇSKÝ FESTIVAL JABLEK

neděle 11. října 2026 od 10.00  
kolonáda v Mariánských Lázních



*Festival s vůní jablečného štrúúúúdlu*

*přímo v srdci Mariánských Lázní. Přijďte nasát atmosféru sklizně,  
dozvědět se zajímavosti z oblasti ovocnářství, prohlédnout si výstavu  
o stromech v krajině a vychutnat si kulinářské speciality i nápoje...*

Těšíme se na setkání s vámi v říjnovou neděli.

Podrobný program bude včas upřesněn [slavkovskyles.aopk.gov.cz](http://slavkovskyles.aopk.gov.cz).

## FLASCHNEROVY SKÁLY – ŽULA, VYHLÍDKY A STRAŠIDLA



<b>Den:</b>	sobota 17. října 2026	<b>Čas:</b>	9:10
<b>Místo:</b>	Sraz v 9:10 u kostela v Hroznětíně (50°18'35"N, 12°52'20"E).		
<b>Doprava:</b>	TAM: bus Karlovy Vary, terminál (8:40) – Hroznětín, nám. (9:05). ZPĚT: vlak Hroznětín (14:23) – Karlovy Vary (14:44).		
<b>Trasa:</b>	Výstup na vrchol Rozhled kolem vyhlídky Gloriett a zpátky přes Flaschnerovy skály do Hroznětína. Celkem cca 6 km.		
<b>Náplň:</b>	Hlavním cílem vycházky by měly být podzemní výhledy do Sokolovské pánve. Cestou si připomeneme pověst o Flaschnerových skalách, geomorfologický vývoj Krušných hor a podkrušnohorských pánví. Program doplníme pozorováním lišejníků, rostlin a živočichů na trase.		
<b>Průvodci:</b>	RNDr. Jan Matějů, Ph.D. (Muzeum Karlovy Vary), Ing. Petr Uhlík, RNDr. Petr Rojík, Ph.D. (oba Muzeum Sokolov) a RNDr. Jiří Brabec (Muzeum Cheb)		
<b>Kontakt:</b>	J. Matějů, tel.: 730 553 884		
<b>Poznámka:</b>	Terénní obuv a vydatnou svačinu sebou.		

## ZA DOBRODRUŽSTVÍM V MICHALOVÝCH HORÁCH A OKOLÍ



<b>Den:</b>	sobota 17. října 2026	<b>Čas:</b>	10:00
<b>Místo:</b>	Sraz v 10:00 před restaurací „Hospoda u Kosáku“ (49°54'1"N, 12°46'58"E).		
<b>Doprava:</b>	TAM a ZPĚT: individuální.		
<b>Trasa:</b>	Náročnější podhorský terén, cca 8 km, není vhodné pro kočárky.		
<b>Náplň:</b>	Zamíříme do Michalových Hor, někdejšího horního města s bohatou historií, ležícího v malebném území na hranici CHKO Slavkovský les. Projdeme se návsí, známou z filmu Drsná Planina. Zastavíme se u bývalé papírny, kde si ukážeme filtrační papír. Rozhlédneme se do krajiny z vyhlídky a nahlédneme i do podzemí štol. Připomeneme si historii tabákového mlýna a dalších místních průmyslových památek. Za příznivého počasí a s dostatkem odhodlání vystoupáme na Lazurový vrch, místo s pozůstatky hradu a stopami dávné hornické činnosti. Cesta zpět povede kolem Buchtálu, Čiperky a bývalé Hanikovy elektrárny.		
<b>Průvodce:</b>	Antonín Hříbal (Deníky VLM)		
<b>Kontakt:</b>	D. Aišmanová, tel.: 737 998 099		
<b>Poznámka:</b>	Akce se koná za každého počasí. Svačinu s sebou. Na závěr vycházky možnost občerstvení v místní hospůdce.		



Michalovy Hory, památkově chráněná budova. Foto: A. Hříbal.

## Z NEBES ZA ARCHEOLOGÍÍ MĚSTA AŠE



Den: neděle 18. října 2026

Čas: 9:45

Místo: Sraz v 9:45 na autobusové zastávce Aš, Nebesa (50°11'50"N, 12°13'44"E).

Doprava: TAM: bus Cheb, aut. nádraží (8:55) – Aš, Nebesa (9:32).  
ZPĚT: bus Aš, sídliště (14:05) – Cheb, aut. nádraží (15:00) nebo vlak Aš, město (13:43, 15:43) – Aš (13:47, 15:47), přestup Aš (13:51, 15:51) – Cheb (14:20, 16:20).

Trasa: Z autobusové zastávky Aš, Nebesa přes relikv polního opevnění z váleku o bavorské dědictví do centra města Aše (ulice Příbramská, Mikulášská, Goethovo náměstí, Kostelní). Exkurze bude ukončena v parku Historie. Délka trasy cca 8 km; předpokládaný konec do 13:30.

Náplň: Vycházka po archeologických lokalitách povede z Nebes, kde se nachází zbytky polního opevnění z let 1778–1779, do centra města Aše. Sanované jádro města se stalo významnou regionální archeologickou památkou, která je postupně odkrývána a dokumentována v rámci nové výstavby. Během prohlídky nahlédneme do historické zástavby, jejích sklepení, církevních památek a navštívíme také městský hřbitov.

Průvodci: Mgr. Michal Beránek a Mgr. Klára Hanáková (oba Muzeum Cheb)

Kontakt: M. Beránek, tel.: 736 754 830 nebo beranek@muzeumcheb.cz

Poznámka: Akce se koná k příležitosti Mezinárodního dne archeologie. Doporučujeme nepromokavou obuv a oblečení do terénu. Svačinu a pití s sebou.

## SETKÁNÍ PŘÁTEL PŘÍRODY KARLOVARSKA



Den: pátek 6. listopadu 2026

Čas: 16:00

Místo: Krajská knihovna Karlovy Vary, sál Dvory (Závodní 378).

Doprava: TAM a ZPĚT: individuální.

Náplň: Tradiční, tentokrát již 14. setkání přátel přírody Karlovarska, na kterém zazní pásmo šesti kratších popularizačních přírodovědných přednášek. Přijďte si poslechnout o nových objevech z přírody Karlovarského kraje.

Kontakt: J. Matějů, tel.: 730 553 884 a P. Krása, tel.: 724 704 449

Poznámka: Program bude včas upřesněn na webových stránkách Muzea Karlovy Vary kmuz.cz a v pravidelné rozesílce. Vstup zdarma.



Ze setkání přátel přírody Karlovarska. Foto: J. Brabec.

## NAPŘÍČ SLAVKOVSKÝM LESEM



Den:	úterý 17. listopadu 2026	Čas:	9:30
Místo:	Sraz v 9:30 na kolonádě v Mariánských Lázních.		
Doprava:	TAM: vlak Plzeň (8:04) – Mariánské Lázně (9:05); vlak Cheb (8:33) – Mariánské Lázně (8:52); vlak Karlovy Vary (7:35) – Mariánské Lázně (8:52; přestup v Chebu 8:33); délka pěšky cca 25 min. na kolonádu. ZPĚT: vlak Bečov n. Teplou (15:27, 17:27, 19:57) – Mariánské Lázně (16:11, 18:11, 20:41); vlak Bečov n. Teplou (15:27, 17:27, 19:57) – Karlovy Vary (15:55, 17:55, 20:25), příp. autobus.		
Trasa:	Kolonáda v Mariánských Lázních – PR Žižkův vrch – Polom – PR Smradoch – Farská kyselka – PR Vlček – PR Mokřady pod Vlčkem – Prameny – NPP Upolínová louka pod Křížky – PP Dominova skalka – Bečov nad Teplou (náročná trasa s převýšením o celkové délce přes 20 km; změna trasy vyhrazena).		
Náplň:	Přijďte se na tradiční pěší putování napříč Slavkovským lesem. V Den boje za svobodu a demokracii se každoročně vydáváme na přes 20 km dlouhou trasu, jenž povede přes pět přírodních rezervací a jednu národní přírodní památku. Během túry zdoláme značné převýšení. Několikrát pokoříme nadmořskou výšku 800 m. Nejvyšším vrcholem trasy bude Vlčí kámen (883 m n. m.). Cílem turisticko-přírodovědného výletu je Bečov nad Teplou a samozřejmě občerstvení v některém z restauračních zařízení.		
Průvodci:	RNDr. Pavel Jaška, Ph.D. a Mgr. Jana Rolková (oba AOPK ČR, RP Správa CHKO Slavkovský les)		
Kontakt:	P. Jaška, tel.: 602 213 347		
Poznámka:	Nutná je vhodná obuv a oblečení do terénu. Nezapomeňte na dostatek tekutin a jídla na celý den. Doporučujeme vzít si s sebou mapu pro případ dřívějšího návratu nebo nutného rozdělení skupiny. Vzhledem k tomu, že nemusíme dojít za světla, je vhodné mít také baterku. Pro značnou náročnost nemůžeme akci doporučit svátečním chodcům. Účastníci se akce účastní na vlastní nebezpečí.		



Napříč Slavkovským lesem 2025. Foto: J. Rolková.

# FOTOSOUTĚŽ – VÍTEŽNÉ SNÍMKY 2025



**1. MÍSTO** – Mgr. Václav Hruška  
*Inverze nad Českým lesem – z rozhledny na Čerchově*



**2. MÍSTO – Milan Mareš**  
*Liška obecná*



**3. MÍSTO – Jaroslava Karesová**  
*K Bažantovu – hřbitov Pořejov*



**4. MÍSTO – Vladimír Křivka**  
*Krajina – Černá řeka*



**5. MÍSTO – Václav Hruška**  
*Mlžné moře nad Bavorskem – z rozhledny na Čerchově*



Dům přírody Českého lesa, Městys Klenčí pod Čerchovem,  
Agentura ochrany přírody a krajiny, Správa CHKO Český les,  
Destinační společnost Český les, Centrum Bavaria Bohemia a ReproBa Domažlice  
vyhlašují 9. ročník fotosoutěže Český les na téma:

# Český les a Horní falc: příroda nezná hranice

**o hlavní cenu – dárkový poukaz  
v hodnotě 5000 Kč do Resortu Český les**

a dárkové poukazy do fotostudia Reproba v hodnotě 2000 Kč a 1000 Kč

## Pravidla soutěže:

1. Všechny fotografie musí být pořízeny na území Českého lesa nebo Hornofalckého lesa.
2. Fotografie by měly splňovat podmínku optimálního rozlišení **min. ve velikosti 3508 x 2480 pixelů**, min. velikost kratší strany 1 600 pix. Fotografie je možné zasílat ve formátu JPG. Fotografie mohou být pořízeny fotoaparátem nebo mobilem.
3. U všech fotografií musí být uvedeno jméno, příjmení název fotografie a místo, kde byla fotografie pořízena. Název fotografie uveďte ve tvaru: jméno a příjmení\_název fotografie\_místo pořízení.jpg (např. Daniela Hlinkova\_Vodopády\_Branka.jpg).
4. Fotografie musí být pořízeny od 1. 1. 2021.
5. Maximální počet snímků od jednoho autora je 10.
- 6. Uzávěrka příjmu fotografií do soutěže je 30. 11. 2026.**
7. Vyhlášení výsledků soutěže a vernisáž nejlepších fotografií proběhne 14. 1. 2027 v sále kulturního domu v Klenčí pod Čerchovem. Autoři nejlepších fotografií budou kontaktováni předem emailem, nejpozději do 21. 12. 2026.
8. Snímky zasílejte e-mailem na:  
tic.kultura@klenci.cz s předmětem „Fotosoutěž Český les 2026“
9. Pořadatel může využít soutěžní fotografie k propagačním účelům.

Více informací naleznete zde: [www.dumprirody.cz/dum-prirody-ceskeho-lesa/](http://www.dumprirody.cz/dum-prirody-ceskeho-lesa/)


**Těšíme se na Vaše fotografie.**

## NA AKCE VÁS ZVOU:

**MEZI LESY, z.s.**



ZO ČSOP Sylva Lunae



ZO ČSOP Kladská



4. ZO ČSOP Cheb



Městské muzeum Mariánské Lázně



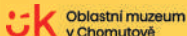
ZO ČSOP Kynšpersko



Městské muzeum Mariánské Lázně



CENTRUM BAVARIA BOHEMIA



Akce v Chebu a okolí jsou finančně podporovány městem Cheb.

Akce na Chomutovsku jsou realizovány za finanční podpory statutárního města Chomutov.



**Dům přírody** v Klenci pod Čerchovem

ČESKÉHO LESA

... vstupní brána do Českého lesa



## NABÍDKA DOMU PŘÍRODY ČESKÉHO LESA:



- trvalá interaktivní expozice "Proměna krajiny Českého lesa v čase"
- vzdělávací programy a hry zaměřené na přírodu Českého lesa, ochranu životního prostředí a vnímání krajiny pro školy i neorganizované skupiny a jednotlivce
- kulturní programy, prezentace regionálních produktů tradičních řemesel a místního folklóru
- tématické přednášky, výstavy, projekce a tvůrčí dílny
- knihovna Českého lesa

**Otevřeno: duben – září**

**říjen – březen**

**út – ne 9:00 – 17:00**

**út – pá 10:00 – 16:00**



[www.klenci.cz](http://www.klenci.cz)




[www.dumprrody.cz](http://www.dumprrody.cz)



AGENTURA OCHRANY PŘÍRODY  
A KRAJINY ČESKÉ REPUBLIKY



[www.dumprrody.cz](http://www.dumprrody.cz) / [dum-prirody-ceskeho-lesa](http://dum-prirody-ceskeho-lesa)



Máte-li zájem o pravidelné zaslání informací o přírodovědných akcích na Chebsku, Mariánskolázeňsku, Karlovarsku, v Českém lese a Plzeňsku, e-mailem nebo poštou, napište nám svůj e-mail nebo adresu!

## Akce v Českém lese a Plzeňsku

**Daniela Aišmanová**

tel.: 737 998 099, e-mail: daniela.aismanova@aopk.gov.cz

**Barbora Nováková**

tel.: 776 041 817, e-mail: nbarca@seznam.cz



## Akce na Chebsku a Sokolovsku

**Jiří Brabec**

tel.: 734 767 592, e-mail: jbrabcak@seznam.cz

## Akce ve Slavkovském lese, na Mariánskolázeňsku a Karlovarsku

**Jana Rolková**

tel.: 724 380 021, e-mail: jana.rolkova@aopk.gov.cz

**Jan Matějů**

tel.: 730 553 884, e-mail: mateju@kvmuz.cz

**Pavla Tájková**

tel.: 602 273 443, e-mail: info@csop-kladka.cz

[www.muzeumcheb.cz/priroda](http://www.muzeumcheb.cz/priroda)  
[facebook.com/PojdteDoPrirody/](https://facebook.com/PojdteDoPrirody/)



Sledujte také

[slavkovskyles.aopk.gov.cz](http://slavkovskyles.aopk.gov.cz)

[ceskyles.aopk.gov.cz](http://ceskyles.aopk.gov.cz)

[www.kvmuz.cz](http://www.kvmuz.cz)

[www.csop-kladka.cz](http://www.csop-kladka.cz)

Změny v kalendáři akcí vyhrazeny.



Vydání kalendáře akcí bylo podpořeno Karlovarským krajem.

[www.kr-karlovarsky.cz](http://www.kr-karlovarsky.cz)